


Gościnna Wielkopolska

Realizacja Lokalnej Strategii Rozwoju
Lokalnej Grupy Działania Gościnna Wielkopolska
w latach 2009-2015



Gościnną Wielkopolska

Realizacja Lokalnej Strategii Rozwoju
Lokalnej Grupy Działania Gościnną Wielkopolska
w latach 2009-2015

Autorzy tekstów:	Hubert Gonera Grzegorz Niklas
Konsultacje merytoryczne:	Urszula Pużanowska
Korekta:	Kasia Robaczewska
Zdjęcia:	Piotr Benenowski Wojciech Górny Agencja Reklamowa DNA Archiwum LGD Gościnną Wielkopolska Archiwa beneficjentów
Opracowanie, projekt graficzny i skład:	landbrand
Wydawca:	Stowarzyszenie „Lokalna Grupa Działania Gościnną Wielkopolska”

www.goscinnawielkopolska.pl

Pępowa 2015

Skróty zastosowane w publikacji:
LGD - Lokalna Grupa Działania Gościnną Wielkopolska
LSR - Lokalna Strategia Rozwoju LGD Gościnną Wielkopolska

W części wprowadzającej kwoty podane w zaokrągleniu.
Kwoty pomocy w metryczkach projektów to wartości aktualne na dzień 30 marca 2015 r.



Europejski Fundusz Rolny na rzecz Rozwoju Obszarów Wiejskich: Europa inwestująca w obszary wiejskie
Publikacja wykonana na zlecenie Stowarzyszenia „Lokalna Grupa Działania Gościnną Wielkopolska” w Pępowie
Publikacja współfinansowana ze środków Unii Europejskiej w ramach Osi 4 Leader Programu Rozwoju Obszarów Wiejskich na lata 2007-2013
Instytucja Zarządzająca Programem Rozwoju Obszarów Wiejskich na lata 2007-2013 - Minister Rolnictwa i Rozwoju Wsi

ISBN 978-83-938575-1-7



Szanowni Państwo,

Stowarzyszenie „Lokalna Grupa Działania Gościnną Wielkopolska” z siedzibą w Pępowie to trójsektorowe partnerstwo obejmujące obszar jedenastu gmin położonych w południowej Wielkopolsce, w których mieszka blisko 100 tysięcy mieszkańców.

Partnerstwo budowaliśmy kilka lat, przygotowując stabilny fundament do opracowania i przyjęcia do realizacji Lokalnej Strategii Rozwoju. Solidna praca przyniosła efekty.

Nasza strategia została wysoko oceniona i zdobyła pierwsze miejsce w Wielkopolsce w konkursie ogłoszonym przez Urząd Marszałkowski Województwa Wielkopolskiego.

Z satysfakcją i zapałem przystąpiliśmy do realizacji zapisów strategii i wydatkowania blisko piętnastomilionowego budżetu środków pochodzących z Osi 4 Leader Programu Rozwoju Obszarów Wiejskich na lata 2007-2013.

Pracowaliśmy przez te lata wspólnie, dążąc do realizacji projektów o znaczącym wpływie na rozwój funkcji rekreacyjnych i turystycznych obszaru Gościnną Wielkopolski oraz istotnych z punktu widzenia poprawy jakości życia jej mieszkańców. Realizacja przedsięwzięć oparta była o lokalne zasoby przyrodnicze, historyczne i kulturowe oraz aktywizację i integrację mieszkańców.

Z największą przyjemnością oddaję w Państwa ręce wydawnictwo prezentujące nasz wspólny dorobek. Mamy się czym pochwalić. Zrealizowaliśmy ponad dwieście projektów i wydatkowaliśmy przyznany nam budżet. Wytyczyliśmy i oznakowaliśmy konkurencyjne w skali kraju szlaki turystyczne, na czele z wyróżniającym nasz obszar Szlakiem Podróże z Panem Tadeuszem i Szlakiem Biskupiańskim. Na szlakach rowerowych i konnych powstały bezpieczne i atrakcyjne miejsca postoju. Nadaliśmy nowy wizerunek i blask wielu przestrzeniom publicznym, takim jak Rynek w Dolsku czy centrum Pępowa.

Zbudowaliśmy prawdziwe centra rekreacji nad zbiornikami wodnymi. W wielu wsiach zagospodarowaliśmy obiekty i tereny rekreacyjne. Wsparliśmy pasje naszych mieszkańców poprzez dofinansowanie inwestycji, imprez, pikników, szkoleń i konferencji.

Mam nadzieję, że wspólne siedem lat, podczas których udało nam się wypracować i konsekwentnie wdrożyć Lokalną Strategię Rozwoju LGD Gościnną Wielkopolska, udowodniło nam wszystkim jak dużo możemy zrobić razem! Jestem przekonany, że, bazując na zdobytym doświadczeniu, osiągniemy wspólnie jeszcze niejednego sukcesu.

W imieniu Zarządu LGD Gościnną Wielkopolska dziękuję Wszystkim, którzy przyczynili się do realizacji Lokalnej Strategii Rozwoju i zapraszam do dalszej współpracy.

Marian Poślednik

Prezes Zarządu Stowarzyszenia

Lokalna Grupa Działania Gościnną Wielkopolska to Stowarzyszenie, którego głównymi celami jest działanie na rzecz zrównoważonego rozwoju obszarów wiejskich i aktywizowanie społeczności lokalnej oraz rozwijanie i promowanie partnerstwa trójsektorowego.

Od początku działalności partnerstwa kieruje **Zarząd Stowarzyszenia**, którego prezesem jest Marian Poślednik, wiceprezesem Piotr Chlebowski, a skarbnikiem Jerzy Ptak.



Członkowie Zarządu (od lewej): Jerzy Ptak (Skarbnik), Marian Poślednik (Prezes), Piotr Chlebowski (Wiceprezes) (Fot. Agencja Reklamowa DNA)

Członkami stowarzyszenia są podmioty z sektora:

- publicznego; w tym jedenaście gmin tworzących obszar Lokalnej Grupy Działania: Czempin, Dolsk, Jutrosin, Kobylin, Kościan, Krobia, Krzywiń, Miejska Górka, Pakosław, Pępowo i Piaski;
- gospodarczego;
- społecznego; w tym trzynaście organizacji pozarządowych i dwadzieścia dziewięć osób fizycznych

Wspieranie przez Lokalną Grupę Działania rozwoju obszarów wiejskich odbywało się głównie przez wybór do finansowania w ramach budżetu Lokalnej Strategii Rozwoju i projektów składanych przez gminy, organizacje pozarządowe, mikroprzedsiębiorców, rolników lub osoby fizyczne. Wyboru projektów dokonywała **Rada**, która w LGD Gościnną Wielkopolska składała się z 35 osób. W okresie realizacji Lokalnej Strategii Rozwoju Rada odbyła 25 posiedzeń i podjęła 500 uchwał.

Członkowie Rady LGD Gościnną Wielkopolska w latach 2009-2015 to: Henryk Bartoszewski (Przewodniczący Rady), Paweł Buksalewicz, Kazimierz Chudy, Sebastian Czwojda, Bernard Jasiński, Zbigniew Koszarek, Stanisław Krywicki, Henryk Litka, Zenon Norman, Karol Skrzypczak, Krystyna Konieczna, Daria Rosiak, Marek Stach, Zdzisław Gidaszewski, Małgorzata Jurdeczka, Mieczysław Nowacki, Krzysztof Szczepaniak, Maria Burak, Mariusz Duda, Mirosław Duda, Andrzej Konieczny, Witold Opielewicz, Krzysztof Fekecz, Barbara Gościński, Artur Jarus, Grażyna Kuźmińska, Emilia Kuźnia, Gerard Misiaczyk, Roman Podgórski, Piotr Poprawa, Mirosław Stachowiak, Dorota Lew – Pilarska, Maria Cichočka, Damian Braszak.



Henryk Bartoszewski (Przewodniczący Rady) (Fot. P. Benenowski)

Biuro LGD Gościnną Wielkopolska



Urszula Pużanowska (Dyrektor LGD) (Fot. Archiwum LGD)

Bieżące funkcjonowanie Lokalnej Grupy Działania Gościnną Wielkopolska, którym zarządza Urszula Pużanowska Dyrektor LGD, opiera się na pracy Biura LGD. Biuro LGD zrealizowało sześćdziesiąt zadań i projektów wpisujących się w realizację Lokalnej Strategii Rozwoju, w tym projekt współpracy Podróże z Panem Tadeuszem. Systematyczna współpraca z członkami Stowarzyszenia, wnioskodawcami i beneficjentami zaowocowała złożeniem dobrze przygotowanych wniosków i efektywną realizacją budżetu Lokalnej Strategii Rozwoju.

Pracownicy biura LGD Gościnną Wielkopolska w latach 2008-2015 to: Urszula Pużanowska (Dyrektor LGD ds. administracyjnych i wdrożeniowych), Joanna Kabała (administracja i finanse), Bernadeta Listwoń (administracja i wdrażanie produktów turystycznych), Jarosław Lisiecki (wdrażanie produktów turystycznych).

Skala działań biura LGD Gościnną Wielkopolska i realizacji Lokalnej Strategii Rozwoju

Walne
Zebranie Członków
20 posiedzeń / 44 uchwały

Rada
25 posiedzeń / 500 uchwał

Zarząd
Stowarzyszenia
40 posiedzeń / 71 uchwał



28 000
osobogodzin
szkoleń

40
nowych miejsc postoj
na szlakach turystycznych



1 000
osobogodzin
doradztwa

120 000 m²
powierzchni
zagospodarowanych
miejsc rekreacji



21 000
materiałów
informacyjnych

27 000
uczestników
impres i wydarzeń



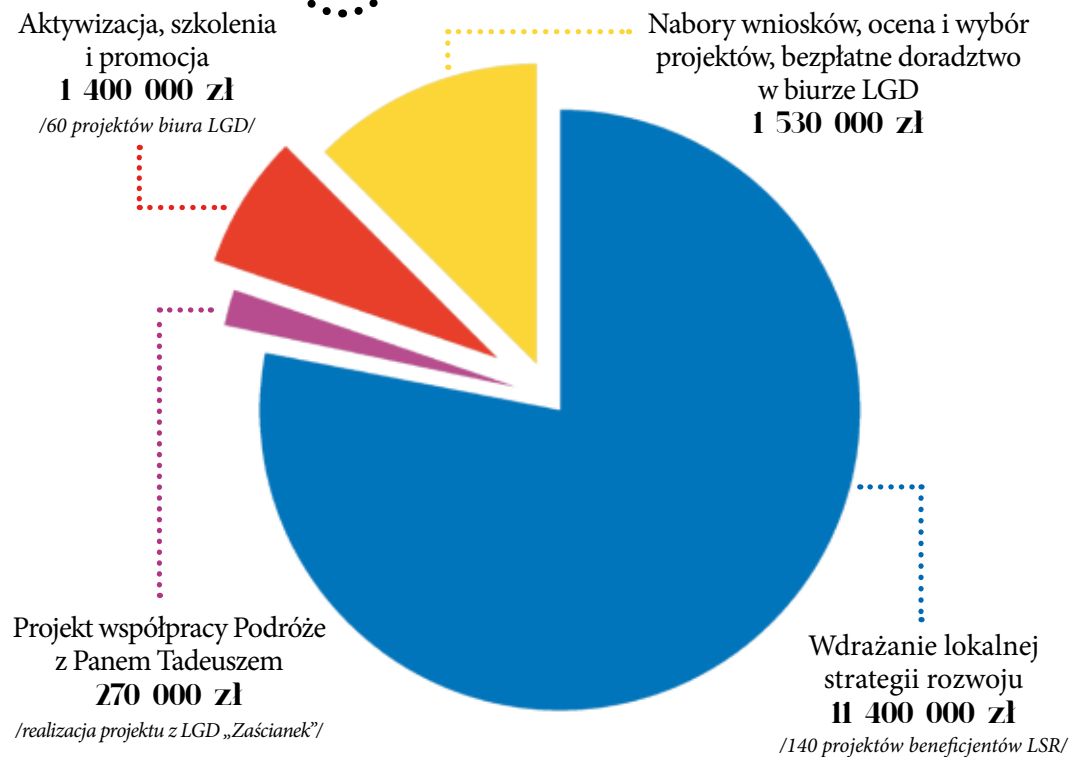
13 000
materiałów
promocyjnych

27 000 000 zł
całkowitej wartości
zrealizowanych projektów

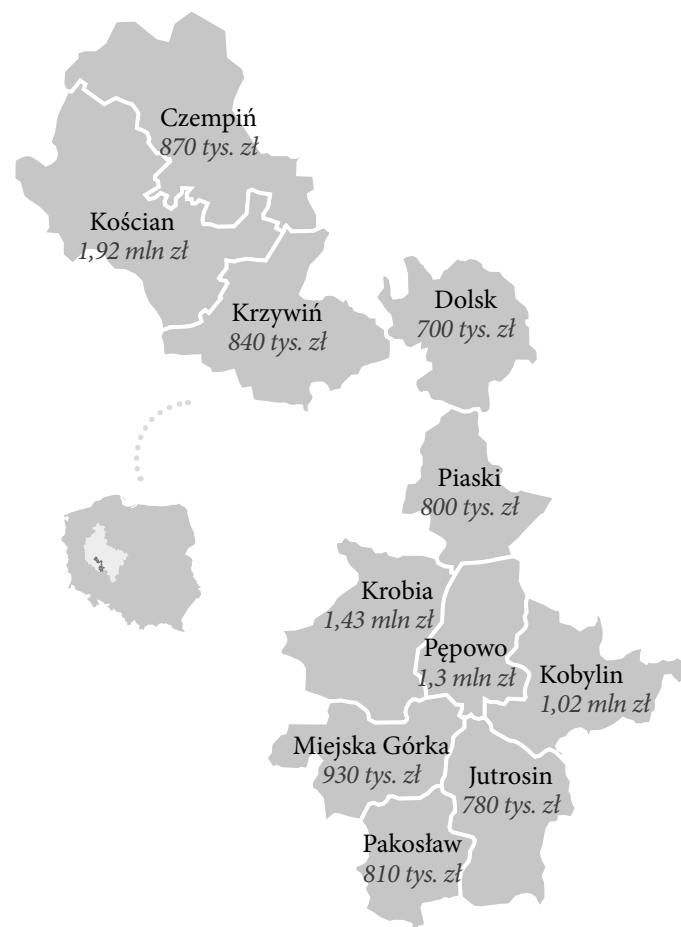


Budżet

Budżet przeznaczony na realizację Lokalnej Strategii Rozwoju LGD Gościnną Wielkopolska w latach 2009-2015 to 14,6 mln złotych. Zdecydowana większość tych środków, około 11,4 mln złotych, została przeznaczona na dofinansowanie projektów realizowanych na obszarze Gościnną Wielkopolski przez beneficjentów działania „Wdrażanie lokalnych strategii rozwoju”. Dzięki dofinansowaniu z budżetu LSR na obszarze LGD Gościnną Wielkopolska zrealizowano projekty o łącznej wartości blisko 27 mln złotych.



Budżet Lokalnej Strategii Rozwoju LGD Gościnną Wielkopolska w latach 2009-2015



Dofinansowanie beneficjentów z budżetu Lokalnej Strategii Rozwoju LGD Gościnną Wielkopolska - w układzie gmin

Spis Treści



Szlaki Turystyczne

Podróże z Panem Tadeuszem s. 10
Biskupiański Szlak Turystyczny s. 22
Szlaki konne s. 30
Szlaki rowerowe s. 36
Romantyczne trasy rowerowe Ziemi Kościańskiej s. 38
Szlak rowerowy Pagórki Dolskie s. 42
Szlak rowerowy wokół Miejskiej Górki s. 43



Centra Rekreacji

Centra rekreacji i wypoczynku nad zbiornikami wodnymi s. 46
Rynki / Centra miejscowości s. 52
Parki / Centra Rekreacji s. 56



Projekty zrealizowane przez biuro LGD Gościnną Wielkopolska

Nabory wniosków, doradztwo i szkolenie kadr LGD s. 82
Materiały informacyjne s. 83
Szkolenia wnioskodawców, beneficjentów i lokalnych doradców s. 29 s. 84
Spotkania informacyjne s. 20 s. 86
Filmy promocyjne s. 20 s. 87
Wydawnictwa promocyjne s. 19 s. 88
Gadżety promocyjne s. 18 s. 90
Udział w targach turystycznych s. 21 s. 92
Stoisko promocyjne LGD s. 29 s. 95
Organizacja konferencji s. 96
Udział w konferencjach s. 98



Ciekawe miejsca, aktywni mieszkańcy, lokalne produkty

Militarnie s. 62
Historycznie s. 63
Kulinarnie s. 64
Nad wodą s. 67
Na sportowo s. 68
Rekreacyjnie s. 70
Miejsca integracji i wypoczynku mieszkańców s. 75

Szlaki turystyczne



Szlaki turystyczne Gościnnej Wielkopolski

Współczesny turysta poszukuje coraz częściej unikatowych propozycji spędzenia czasu wolnego, które poszerzą jego wiedzę i pozwolą zrealizować pasje. Bardzo istotna jest również kwestia nowoczesnej i angażującej prezentacji, która ułatwi i uprzyjemni korzystanie z produktu. Oferta turystyczna Gościnnej Wielkopolski w pełni wpisuje się we współczesne trendy, prezentując unikatowe atrakcje w nieszablonowy i interesujący sposób. Zarówno turyści, którzy pragną poznać historię jak i ceniący aktywny wypoczynek odnajdą tu propozycje dla siebie.

Podróże z Panem Tadeuszem

Sztandarowym produktem turystycznym Gościnnej Wielkopolski jest Szlak Podróże z Panem Tadeuszem. Szlak ten w interaktywny sposób odkrywa historię związaną w pobytem Adama Mickiewicza w Wielkopolsce w latach 1831-1832. Turysta wyruszający na szlak odkrywa karty historii do niedawna dostępne jedynie dla nielicznych wtajemniczonych. Odwiedzając 12 miejsc na szlaku zapoznaje się z faktami, podaniami i legendami dotyczącymi pobytu wieszczki w Wielkopolsce. Szlak jest w pełni profesjonalnie przygotowany. Posiada własną markę, oznakowanie, przewodnik, stronę internetową, grę...a nawet piosenkę. Szlak jest jednym z najbardziej kompleksowo przygotowanych produktów turystycznych w Wielkopolsce i wyznacza standardy w swojej kategorii.

Biskupiański Szlak Turystyczny

Szlakiem, który łączy w spójną całość atrakcje turystyczne prezentujące unikalny mikroregion folklorystyczny jest Biskupiański Szlak Turystyczny. Centrami tej małej ojczyzny są Krobica – jej stolica, gdzie mieści się Muzeum Stolarstwa i Biskupizny oraz Domachowo z Centrum Kultury Biskupiańskiej. W ramach działań podjętych na Biskupiańskim szlaku wyeksponowano między innymi tradycję kulinarną, śpiew i taniec. Imprezą, którą na szlaku trzeba koniecznie zobaczyć jest wspólne darcie pierza czyli – piyrzok.


Szlaki konne

Miłośnicy jazdy konnej znajdą na terenie Gościnnej Wielkopolski ponad 250 km przygotowanych tras w ramach dwóch szlaków: Wielkopolska Podkowa i Trakt Chłapowski. Trasy wiodą przez urokliwe krajobrazowo tereny, a podążając nimi można zwiedzić piękne zabytkowe dwory i pałace.

Szlaki rowerowe

Szlaki rowerowe Gościnnej Wielkopolski są propozycją na spędzenie niejednego weekendu na dwóch kółkach. Największe ich nagromadzenie występuje na terenie gmin Kościan, Krzywiń i Czempień, pod nazwą Romantyczne Trasy Rowerowe Ziemi Kościańskiej. Ciekawymi propozycjami są również szlak rowerowy wokół Miejskiej Górki oraz szlak rowerowy Pagórki Dolskie.

Podróże z Panem Tadeuszem



Szlak Turystyczny Podróże z Panem Tadeuszem

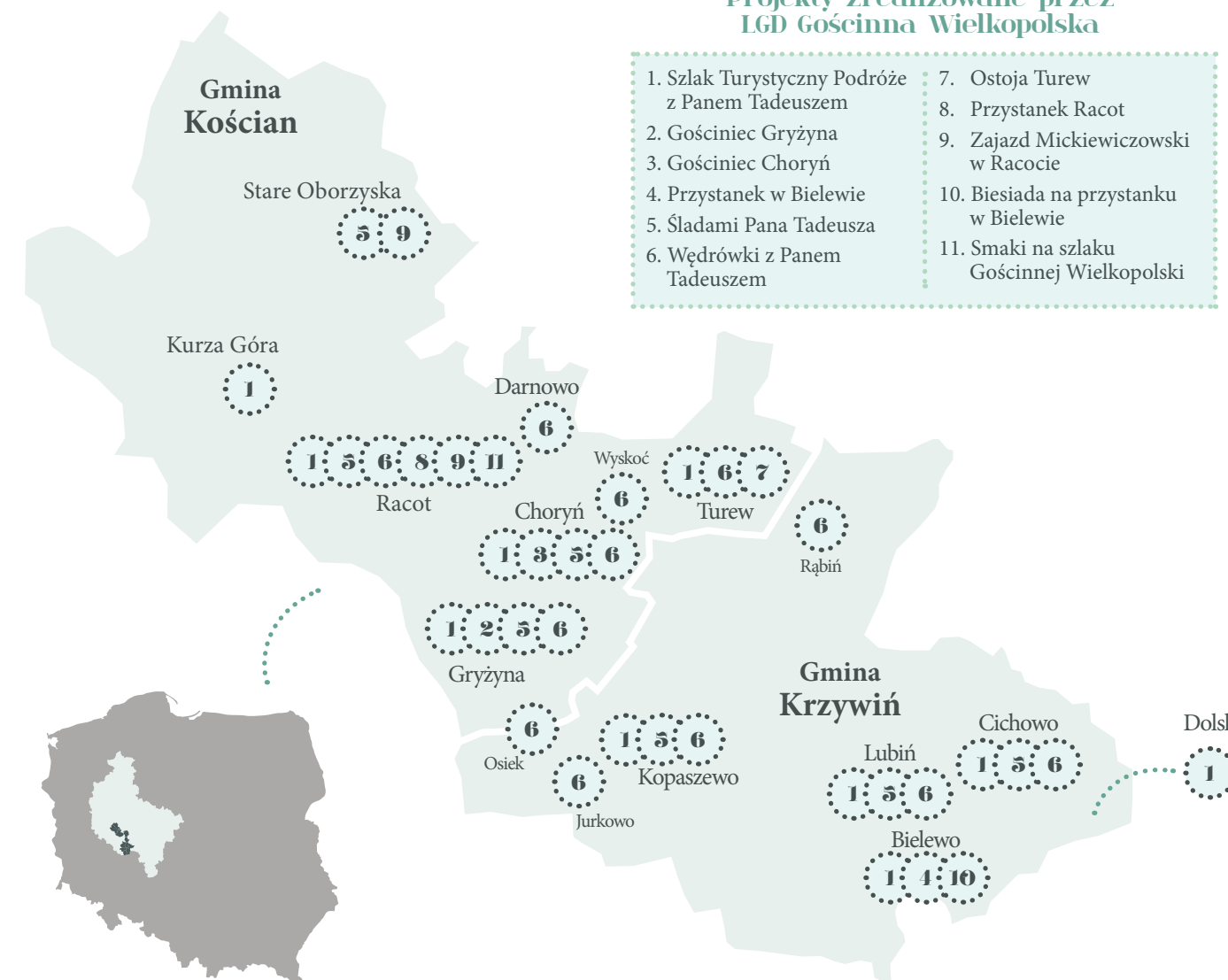
Szlak Turystyczny Podróże z Panem Tadeuszem to pasjonująca wyprawa do Wielkopolski lat 1831-1832, której rytm wyznacza dwanaście przystanków - miejsc związanych z pobytom Adama Mickiewicza w Wielkopolsce, niczym dwanaście ksiąg Pana Tadeusza. Poeta przebywał w gościnnych wielkopolskich dworach i pałacach, podróżował do Racotu, Lubinia i Śmiełowa. Podziwiał malownicze krajobrazy, chłonał historie i obyczaje szlacheckie, smakował polskie potrawy i przeżywał chwile wzruszeń. Opisał to pięknym językiem na kartach największej epepej narodowej „Pan Tadeusz”.

Podróże z Panem Tadeuszem to także wyraz uznania dla tych wszystkich strażników pamięci pobytu Adama Mickiewicza w Wielkopolsce, którzy przez lata gromadzili pamiątki i dokumenty, dbali o miejsca pobytu poety i kultywowali mickiewiczowskie ślady w Wielkopolsce. Bez nich wędrówka tym szlakiem nie byłaby tak ciekawa i ekscytująca.

Szlak Turystyczny Podróże z Panem Tadeuszem został wytyczony i oznakowany w ramach projektu współpracy realizowanego przez Stowarzyszenie Lokalna Grupa Działania Gościnną Wielkopolska z siedzibą w Pępowie i Stowarzyszenie Lokalna Grupa Działania „Zaścianek” z siedzibą w Żerkowie.

Lokalna Grupa Działania Gościnną Wielkopolska wdraża produkt turystyczny Podróże z Panem Tadeuszem: na szlaku powstały atrakcyjne miejsca postoję i rekreacji oraz odbywają się wydarzenia animujące, takie jak Zajazdy Mickiewiczowskie, Biesiady Staropolskie, wycieczki tematyczne i gry terenowe dla młodzieży szkolnej i dorosłych.

Projekty zrealizowane przez LGD Gościnną Wielkopolska



Projekty zrealizowane przez biuro LGD Gościnną Wielkopolska:

- | | | |
|--|--|--|
| 12. Strona internetowa Podróże z Panem Tadeuszem | 15. Przewodnik turystyczny „Podróże z Panem Tadeuszem” | 19. Produkcja filmu promocyjnego |
| 13. Opracowanie Systemu Identyfikacji Wizualnej i Werbalnej produktu turystycznego Podróże z Panem Tadeuszem | 16. Przewodnik samochodowy | 20. Spotkanie informacyjne grup produktowych |
| 14. Materiały promocyjne Podróże z Panem Tadeuszem | 17. Koszulka i czapka Podróże z Panem Tadeuszem | 21. Udział w targach turystycznych |
| | 18. Odznaka Podróże z Panem Tadeuszem | |

Szlak Turystyczny Podróże z Panem Tadeuszem



Zajazd Mickiewiczowski w Skansenie Filmowym Soplicowo w Cichowie. (Fot. Archiwum LGD)

Szlak Turystyczny

Turyści przybywający na teren Gościnnej Wielkopolski mogą wędrować pieszo, podróżować rowerem lub samochodem śladami pobytu Adama Mickiewicza w Wielkopolsce. O miejscach odwiedzanych przez wieszczą informują oryginalne tablice, stylizowane na księgę z epoki. W dziesięciu miejscowościach na obszarze gmin Kościan, Krzywiń i Dolsk, przy atrakcjach turystycznych nawiązujących do pobytu poety znajdują się tablice informacyjne. Na każdej z tablic znaleźć można informacje o związku

Mickiewicza z danym miejscem, odwołanie do fragmentu poematu, liczne ilustracje oraz mapę z zaznaczonym przebiegiem szlaku. Przy głównych drogach usytuowane są tablice kierunkowe ułatwiające dojazd do głównych miejsc szlaku.

Podróżując szlakiem można dotrzeć do dworu w Choryni, w którym Mickiewicz znalazł życzliwą gościnę u Józefa Taczanowskiego. Klasycystyczny dwór otoczony jest starym parkiem krajobrazowym. Warto również zwiedzić pałac w Kopaszewie, w którego salach narodził się opis potraw przedstawiony w narodowej epopei

„Pan Tadeusz”. W pałacu mieści się Izba Pamięci Adama Mickiewicza. Podróżując szlakiem nie można pominąć Skansenu Filmowego Soplicowo w Cichowie, w którym można podziwiać oryginalną scenografię z filmu „Pan Tadeusz” Andrzeja Wajdy, zaprojektowaną przez laureata Oscara, Allana Starskiego.

To tylko przykłady ciekawej oferty turystyczno-rekreacyjnej. Podróże z Panem Tadeuszem to pomysł na atrakcyjne odkrywanie historii, poznawanie literatury i tradycji regionu oraz odkrywanie na nowo postaci narodowego wieszczą, te-

matyki jego dzieł i niezwykłych historii okolicznych dworów. To okazja do barwnej i emocjonującej podróży, na którą serdecznie zapraszamy!

Realizacja projektu współpracy Podróże z Panem Tadeuszem to nie tylko wytyczenie i oznakowanie szlaku turystycznego, ale również wiele działań promocyjnych. Wydany drukiem, bogato ilustrowany przewodnik „Podróże z Panem Tadeuszem” ma również wersję audio wydaną na płycie CD, w której w roli Adama Mickiewicza wystąpił Krzysztof Globisz. Podróże z Panem Tadeuszem



Tablica na Szlaku Podróże z Panem Tadeuszem przy Pałacu w Racotwie (Fot. P. Benenowski)

1

Podróże z Panem Tadeuszem
Projekt współpracy - zadania zrealizowane przez LGD Gościnna Wielkopolska

Beneficjent: Stowarzyszenie „Lokalna Grupa Działania Gościnna Wielkopolska”

Miejsce realizacji: Kurza Góra, Racot, Gryżyna, Choryń, Turew, Kopaszewo, Lubiń, Bielewo, Cichowo, Dolsk (gminy Kościan, Krzywiń i Dolsk)

Wartość projektu: 268 430,62 zł

Kwota dofinansowania: 268 430,62 zł

Zakres prac: Wytyczenie w terenie i oznakowanie Szlaku Turystycznego Podróże z Panem Tadeuszem (10 tablic informacyjnych, 9 tablic

kierunkowych).
Wydanie drukiem 1000 szt. przewodnika „Podróże z Panem Tadeuszem”, wydanie 750 szt. wersji audio przewodnika, realizacja piosenki promocyjnej i teledysku „Gościnna jest Wielkopolska - Podróże z Panem Tadeuszem” oraz wydanie 1000 szt. płyty; opracowanie i udostępnienie w Internecie Interaktywnej gry edukacyjnej „Podróże z Panem Tadeuszem”, przeprowadzenie konkursu dla młodzieży gimnazjalnej „Daj się ponieść historii”, organizacja Zajazdu Mickiewiczowskiego 31 sierpnia 2013 roku w Skansenie Filmowym Soplicowo w Cichowie.

2

Gościniec Gryżyna - budowa budynku świetlicy wiejskiej wraz z zapleczem

Beneficjent: Gmina Kościan

Miejsce realizacji: Gryżyna (Gmina Kościan)

Wartość projektu: 639 899,96 zł

Kwota dofinansowania: 415 148,00 zł

Zakres prac: Rozbiórka istniejącego budynku świetlicy. Budowa no-

wego budynku świetlicy wiejskiej nawiązującej bryłą do dworców wiejskich z okresu mickiewiczowskiego (roboty ziemne, budowlane i instalacyjne), wykonanie elewacji. Zagospodarowanie terenu wokół świetlicy i budowa placu zabaw. Wyposażenie świetlicy oraz wystrój nawiązujący do Szlaku Podróże z Panem Tadeuszem (10 tablic zawieszonych na ścianach wewnątrz budynku).



Jedna z tablic znajdujących się w Gościńcu w Gryżynie (Fot. Archiwum Gminy Kościan)

Gościniec Gryżyna

Gościniec Gryżyna to nowy obiekt, położony około 900 m od ruin Kościoła św. Marcina - ważnego miejsca na Szlaku Podróże z Panem Tadeuszem.

Budynek i wystrój sali nawiązują do klimatu szlaku. Gościniec to dobre miejsce na zorganizowanie postoju lub posiłku podczas podróży lub przeprowadzenie zadań w ramach gry terenowej. Najmłodszy podróżnicy mają

do dyspozycji atrakcyjny plac zabaw. Na co dzień sala służy mieszkańcom do organizowania życia społecznego wsi.

Znajduje się na niej również interaktywna gra edukacyjna „Podróże z Panem Tadeuszem - Daj się ponieść historii”. Gra to oferta dla szkół na uatrakcyjnienie i wzbogacenie lekcji języka polskiego, historii i geografii. Bogaty materiał filmowy i interaktywny spacer po miejscach na szlaku pozwoli w zimowe dni przygotować się do letnich wędrowek. W ramach projektu współpracy rozpoczęto organizację cyklicznych imprez pod nazwą „Zajazdy Mickiewiczowskie”, podczas których każdy z uczestników może poczuć się jak przedstawiciel rodu Horeszków lub Sopliców.



Gra edukacyjna Podróże z Panem Tadeuszem (Źródło: www.podrozezpanemtadeuszem.pl)



Gościniec Gryżyna (Fot. Archiwum Gminy Kościan)

Gościniec Choryń - miejsce wypoczynku i rekreacji na bazie wyremontowanej świetlicy wiejskiej i jej otoczenia

Beneficjent: Gmina Kościan


Miejsce realizacji: Choryń (Gmina Kościan)

Wartość projektu: 508 827,06 zł

Kwota dofinansowania: 309 978,00 zł

Zakres prac: Przebudowa świetlicy wiejskiej na gościniec, w tym: wymiana pokrycia dachowego, stolarki okiennej i drzwiowej, wymiana posadzek, rozbiórka i budowa ścianek, wykonanie tynków zewnętrznych, płytkowanie ścian, malowanie,

wymiana instalacji, wykonanie elewacji oraz wyposażenie obiektu. Zagospodarowanie terenu: budowa dojazdu i parkingu dla osób niepełnosprawnych z dojazdem do budynku, wykonanie aneksu rekreacyjnego, z dominantą informacyjną, budowa chodnika i stanowiska dla rowerów. Zagospodarowanie otoczenia: budowa boiska sportowego, altany ogrodowej i krużganka, posadzenie zieleni, oświetlenie i ogrodzenie terenu.



Przystanek w Bielewie (Fot. W. Górny)

Gościniec Choryń

Gościniec Choryń to przykład nowoczesnie zagospodarowanego obiektu i przestrzeni publicznej z przeznaczeniem na cele rekreacyjne i turystyczne. Położenie bezpośrednio przy drodze wojewódzkiej nr 308 sprzyja wykorzystaniu obiektu przez turystów. W Gościńcu można zaplanować dłuższy postój, zorganizować posiłek, a w razie potrzeby także nocleg.

Parking dla autobusów oraz duża sala wyposażona w stoły i krzesła umożliwiają pobyt dużej grupy podróżnych. Bliskie sąsiedztwo dworu w Choryni,

w którym przebywał Adam Mickiewicz powoduje, że Gościniec jest stałym punktem postoju osób podróżujących Szlakiem Podróże z Panem Tadeuszem. Na terenie obiektu mieszkańcy organizują spotkania i imprezy wiejskie.

Przystanek w Bielewie

Osoby poszukujące dogodnego miejsca na dłuższy postój na Szlaku Podróże z Panem Tadeuszem z pewnością znajdą je w Bielewie, gdzie powstał nowy plac piknikowy. Przestronna, zadaszona wiata, wyposażona w drewniane stoły i ławki parkowe, oraz palenisko ogniskowe

zachęcają do zatrzymania się i przygotowania posiłku.

Przystanek w Bielewie to także atrakcyjne miejsce organizacji imprez plenerowych. Na przebiegających w sąsiedztwie torach kolejowych organizowane są cykliczne zawody w wyścigach drezyn ręcznych. Można również umówić się na turystyczny przejazd drezyną ręczną.

Śladami „Pana Tadeusza”

Opracowanie i wydanie przewodnika „Przygoda z Panem Tadeuszem” i przeszkolenie

animatorów szlaku, to najlepszy przykład inicjatyw lokalnych związanych z wdrażaniem produktu turystycznego Podróże z Panem Tadeuszem. Przewodnik to swego rodzaju instrukcja do gier terenowych, wsparcie edukacji i przygotowania atrakcyjnej oferty aktywnego uczestnictwa w odkrywaniu historii, literatury i tradycji regionu. Sprawdzenie umiejętności animatorów szlaku odbyło się podczas wycieczek autokarowych dla dzieci oraz pleneru malarskiego i warsztatów teatralnych, podczas których Telewizja Polska zrealizowała materiał promocyjny.

Plac piknikowy na przystanku Mickiewicza w Bielewie

Beneficjent: Gmina Krzywiń

Miejsce realizacji: Bielewo (Gmina Krzywiń)

Wartość projektu: 24 503,47 zł

Kwota dofinansowania: 15 726,88 zł (kwota wnioskowana)

Zakres prac: Budowa placu utwardzonego kostką brukową, w tym: wykonanie paleniska wraz z obwódką z kostki granitowej, zamontowanie wokół paleniska ławek parkowych i stołów z siedziskami oraz zadaszeń w kształcie grzybków.



Gościniec Choryń (Fot. Archiwum LGD)

Wędrówki z Panem Tadeuszem

Beneficjent: Stowarzyszenie „Centrum Rozwoju Gminy Kościan”

Miejsce realizacji: Racot, Wysocko, Osiek, Ignacewo, Darnowo, Jurkowo, Gryżyna, Turew, Choryń, Kopaszewo, Lubiń, Cichowo, Rąbiń, Żerków, Śmiełów (Gminy: Kościan, Krzywiń i Dolsk, Żerków)

Wartość projektu: 40 886,05 zł

Kwota dofinansowania: 32 449,89 zł

Zakres prac: Organizacja dziesięciu dwudniowych wycieczek Szlakiem Podróże z Panem Tadeuszem dla 35-osobowych grup młodzieży gimnazjalnej z terenu Gościnniej Wielkopolski.



Gimnazjaliści przy Pałacu w Racocie podczas „Wędrówek z Panem Tadeuszem” (Fot. Archiwum LGD)

Śladami „Pana Tadeusza”

Beneficjent: Stowarzyszenie „Centrum Rozwoju Gminy Kościan”

Miejsce realizacji: Stare Obozyska, Racot, Choryń, Gryżyna, Cichowo, Kopaszewo, Lubiń (Gminy: Kościan i Krzywiń)

Wartość projektu: 30 672,24 zł

Kwota dofinansowania: 24 303,63 zł

Zakres prac: Opracowanie i wydanie przewodnika „Przygoda z Panem Tadeuszem”, przeszkolenie przewodników (animatorów) szlaku, realizacja podróży ścieżkami mickiewiczowskimi – wycieczki autokarowe dla dzieci oraz rowerowe dla młodzieży, w tym plener malarski i warsztaty teatralne.



Przewodnik „Przygoda z Panem Tadeuszem”

Wędrówki z Panem Tadeuszem

Od marca do czerwca 350 uczniów gimnazjów z obszaru Gościnniej Wielkopolski wzięło udział w dziesięciu dwudniowych wycieczkach tematycznych Szlakiem Podróże z Panem Tadeuszem. Do wyboru były cztery programy wycieczki: Przygoda napoleońska, Przygoda filomacka, Przygoda romantyczna oraz Wyprawa do muzeum w Śmiełowie. Uczestnicy wycieczek nie tylko zwiedzili miejsca ciekawe historycznie i rekreacyjnie, ale głównie w atrakcyjny sposób poznali fakty dotyczące pobytu Adama Mickiewicza na obszarze Gościnniej Wielkopolski oraz zwyczaje panujące w Wielkopolsce w okresie romantyzmu. Aktywizujące metody na-

uczania okazały się bardzo atrakcyjne dla uczniów i nauczycieli.

Ostoja Turew

Ostoja w Turwi jest doskonałym miejscem postoju i rekreacji dla mieszkańców i turystów. Wyposażono ją w infrastrukturę do rozpalania ognisk i grillowania oraz zadaszone ławeczki do siedzenia. Czas spędzony w ostoi umiłą liczne elementy służące do aktywnego wypoczynku: zewnętrzna siłownia, tor do gry w bule, pole do mini golfa, stół do tenisa stołowego oraz stół do gry w szachy i warcaby.

Ostoja Turew - miejscem rekreacji dla mieszkańców i turystów

Beneficjent: Gmina Kościan

Miejsce realizacji: Turew (Gmina Kościan)

Wartość projektu: 37 969,09 zł

Kwota dofinansowania: 20 501,38 zł

Zakres prac: Budowa placu o nawierzchni z poliuretanu dla zajęć fitness i montaż urządzeń siłowni zewnętrznej. Budowa placu do gry w szachy, w tym montaż stołu i siedzisk. Zagospodarowanie terenu, w tym: ciągi komunikacyjne, trawa, ławeczki i kosze na śmieci.



Młodzież na Szlaku Podróże z Panem Tadeuszem (Fot. Agencja Reklamowa DNA)



„Zajazd Mickiewiczowski” w Racocie

Widowisko historyczno-artystyczne, zaprezentowane przed pałacem w Racocie, miało na celu osadzenie tradycji lokalnych, legend i podań w szlacheckiej Polsce opisywanej przez Adama Mickiewicza. W przedstawieniu połączono różne formy artystyczne, podkreślając obraz plastycznym światłem i dopełniając nastrojową muzyką graną na żywo.

Po zakończeniu spektaklu zaproszeni goście udali się ścieżkami Mickiewicza do Starych Oborzysk na „Staropolską biesiadę”, która rozpoczęła

się tradycyjnym polonezem. Na biesiadzie można było posmakować potraw staropolskich, takich jak: czernina z kluskami, chłodnik litewski, żur staropolski, kiełbasa pieczona, chrzan, wyborne kiszki czy parzybroda (bigos staropolski).

Dopełnieniem klimatu z epoki romantyzmu były dawne stroje, w jakie ubrana była znaczna część biesiadników.

Przystanek Racot

Przystanek Racot znajduje się w bliskim sąsiedztwie Pałacu w Racocie - ważnego miejsca na Szlaku Podróże z Panem Tadeuszem. Turyści przemierzający

szlak mogą zatrzymać się tutaj na bezpieczny postój. Mieszkańcy Racotu mają do dyspozycji nowoczesne miejsce do aktywnego spędzania wolnego czasu. Dużym zainteresowaniem cieszą się urządzenia siłowni zewnętrznej.

Biesiada na przystanku w Bielewie

Podczas biesiady można było posłuchać i potańczyć do muzyki granej na żywo przez zespół ludowy, wziąć udział w konkursie kulinarnym czy przejechać się drezyną. Epokowego klimatu imprezie nadała recytacja utworów Adama Mickiewicza.

9

„Zajazd Mickiewiczowski” - widowisko historyczno-artystyczne

Beneficjent: Stowarzyszenie „Centrum Rozwoju Gminy Kościan”

Miejsce realizacji: Stare Oborzyska, Racot (Gmina Kościan)

Wartość projektu: 31 431,92 zł

Kwota dofinansowania: 24 577,51 zł

Zakres prac: Przygotowanie i przedstawienie przed pałacem w Racocie widowiska historyczno-artystycznego „Zajazd Mickiewiczowski” w wykonaniu Kościańskiego Ośrodka Kultury i Kościańskiego Teatru Kameralnego. Organizacja biesiady staropolskiej dla 300 osób.

8

Przystanek Racot - miejsce rekreacji dla mieszkańców i turystów

Beneficjent: Gmina Kościan

Miejsce realizacji: Racot (Gmina Kościan)

Wartość projektu: 43 993,19 zł

Kwota dofinansowania: 21 000,00 zł

Zakres prac: Budowa placu o nawierzchni z poliuretanu dla zajęć fitness i montaż urządzeń siłowni zewnętrznej. Budowa placu do gry w ping-ponga terenowego, w tym montaż stołu. Zagospodarowanie terenu, w tym: ciągi komunikacyjne, trawa, ławeczki i kosze na śmieci.



Przystanek Racot (Fot. Archiwum Gminy Kościan)



Biesiada staropolska w Pałacu w Racocie (Fot. Archiwum Centrum Rozwoju Gminy Kościan)

Smaki na szlaku Gościnnej Wielkopolski

Gościnna Wielkopolska znana jest z bogactwa smaków i tradycji biesiadowania. Przygotowaniu do organizacji biesiady służył cykl warsztatów, w których uczestniczyło 70 osób z obszaru Gościnnej Wielkopolski.

Uczestnicy warsztatów kulinarnych mieli okazję poznać

i przygotować potrawy tradycyjne dla Gościnnej Wielkopolski. Na zajęciach z dekoracji organizatorzy zaprezentowali prosty i szybki sposób atrakcyjnej aranżacji stołu. Warsztaty decoupage polegały na nauce dekoracji naczyń do podawania potraw: drewnianej deski, tacy, szklanego talerza czy kosza na pieczywo.

Podsumowaniem warsztatów była biesiada staropol-

ska zorganizowana w pałacu w Racocie, w której uczestniczyło 150 mieszkańców obszaru Gościnnej Wielkopolski. Wielu uczestników imprezy przygotowało na tę okazję staropolskie stroje, a większość pań wystąpiła w stylowych kapeluszach. O klimat biesiady zadbały zespoły Semplicze i Lubiniacy z Zespołu Szkół w Lubiniu.



Biesiada podczas Zajazdu Mickiewiczowskiego w Skansenie Filmowym Sopicowo w Cichowie (Fot. Archiwum LGD)

10

Biesiada na przystanku w Bielewie

Beneficjent:

Gmina Krzywiń

Miejsce realizacji:

Bielewo (Gmina Krzywiń)

Wartość projektu:

15 171,70 zł

Kwota dofinansowania:

6 849,99 zł

Zakres prac:

Organizacja imprezy kulturalnej i rekreacyjnej na nowopowstałym przystanku rekreacyjnym w Bielewie.

11

Smaki na szlaku Gościnnej Wielkopolski

Beneficjent:

Stowarzyszenie „Centrum Rozwoju Gminy Kościan”

Miejsce realizacji:

Racot (Gmina Kościan)

Wartość projektu:

23 116,81 zł

Kwota dofinansowania:

18 493,44 zł (kwota wnioskowana)

Zakres prac:

Organizacja i przeprowadzenie serii warsztatów kulinarnych, dekoracji stołu i decoupage oraz Biesiady Staropolskiej w Pałacu w Racocie.

Projekty zrealizowane przez biuro LGD Gościnną Wielkopolska

Projekty zrealizowane przez biuro LGD to zadania wykonane w ramach funkcjonowania lokalnej grupy działania, nabywania umiejętności i aktywizacji. Duża część działań podejmowanych przez biuro LGD stanowiła istotne kamienie milowe w rozwoju Szlaku Turystycznego Podróże z Panem Tadeuszem. Poniżej zaprezentowano efekty realizacji tych projektów.



Strona internetowa

Szlak Turystyczny Podróże z Panem Tadeuszem, dzięki realizacji projektu własnego, posiada atrakcyjną wizualnie i angażującą odbiorców stronę internetową, dostępną pod adresem www.podrozezpanemtadeuszem.pl. Znaleźć można na niej mapę z przebiegiem szlaku, opisy miejsc wartych odwiedzenia oraz bogatą kolekcję multimediów. Na szczególne zainteresowanie zasługują nagrania wideo z Zjazdu Mickiewiczowskiego, który odbył się 31 sierpnia 2013 roku na terenie Skansenu Filmowego Soplicowo w Cichowie. Obejrząc można między innymi widowisko historyczne „... i poszli w kraj świata” w wykonaniu Kościańskiego Teatru Kameralnego. Odwiedzający stronę mają także możliwość ściągnięcia przewodnika turystycznego w wersji tradycyjnej, samochodowej oraz audio. Do dłuższego pozostania na stronie z pewnością zachęca interaktywna gra edukacyjna „Podróże z Panem Tadeuszem – Daj się ponieść historii”.

Opracowanie Systemu Identyfikacji Wizualnej i Werbalnej produktu turystycznego Podróże z Panem Tadeuszem

Kompletny system identyfikacji wizualnej jest jednym z kluczowych narzędzi w budowie rozpoznawalnej marki. Dzięki realizacji projektu, dla Szlaku Turystycznego Podróże z Panem Tadeuszem opracowano charakterystyczne logo wraz ze specyfikacją kolorystyczną i typograficzną. W opracowanej księdze znaku wskazano również przykładowe aplikacje logo na nośniki promocyjne, takie jak świece z wosku pszczelego, koszulki czy bruliony. Oprócz aplikacji powstały także koncepcje graficzne: strony internetowej, roll-upu, folderu i przewodnika turystycznego, mapy z atrakcjami znajdującymi się na szlaku oraz system piktogramów obrazujący te atrakcje.



Koszulka i czapka Podróże z Panem Tadeuszem

Bawełniane koszulki z miękkiej, elastycznej bawełny wysokiej jakości wykonano w dwóch kolorach: czarnym oraz écru. Dostępne są kroje męskie i damskie. Na przodzie nadrukowane zostało logo Szlaku Podróże z Panem Tadeuszem. Do kompletu wyprodukowano czarne i beżowe czapeczki z daszkiem.



Koszulki i czapki promocyjne (Fot. Agencja Reklamowa DNA)

Przewodnik turystyczny „Podróże z Panem Tadeuszem”

Przewodnik „Podróże z Panem Tadeuszem” autorstwa Andrzeja Kuźmińskiego stanowi doskonałą lekturę wprowadzającą w temat pobytu Adama Mickiewicza na wielkopolskich ziemiach. W książce z wyważeniem połączono treści historyczne, dotyczące miejsc na mapie Szlaku Podróże z Panem Tadeuszem, z nieznanymi szerzej wątkami z życia wieszca. Urozmaiceniem lektury są teksty źródłowe, takie jak listy Mickiewicza do członków rodziny i przyjaciół oraz fragmenty epepeji narodowej nawiązujące do opisywanego miejsca. Publikacja jest niezwykle bogato ilustrowana, między innymi kadrami z filmu „Pan Tadeusz” Andrzeja Wajdy oraz malunkami znanych polskich grafików: Jana Marcina Szancera i Michała Elwira Andriollego. Przewodnik jest udostępniony do bezpłatnego pobrania na stronie www.podrozezpanemtadeuszem.pl.



Przewodnik samochodowy

Przewodnik samochodowy po Szlaku Podróże z Panem Tadeuszem powstał w efekcie organizacji XII Letniego Rajdu Citroenów, zorganizowanego przez Stowarzyszenie Citroen-Klub-Poznań w dniu 31 sierpnia 2013 r. W publikacji zawarto proponowaną trasę wycieczki dla osób zmotoryzowanych. Oprócz informacji turystycznych i ciekawostek historycznych, szczegółowo opisano kilometrą przejazdu. Uzupełnieniem publikacji są propozycje prób sprawnościowych i zadań dla uczestników rajdu oraz informacje praktyczne na temat dostępnych parkingów, miejsc noclegowych, restauracji i stacji paliw. Przewodnik jest ilustrowany zdjęciami z Rajdu Citroenów. Publikację wydano w nakładzie 1000 sztuk oraz udostępniono bezpłatnie na stronie www.podrozezpanemtadeuszem.pl.



Materiały promocyjne

Projekt polegał na opracowaniu materiałów promocyjnych, które są wykorzystywane na przykład podczas targów turystycznych czy imprez promocyjnych. Powstała ulotka, wizytówka oraz mapa opisująca 9 miejsc znajdujących się na Szlaku Podróże z Panem Tadeuszem. Turyści, którzy je odwiedzą i zbiórą wszystkie pieczętki, mogą liczyć na nagrodę w postaci specjalnej odznaki Podróże z Panem Tadeuszem. Materiały zostały wydane w liczbie po 1000 sztuk każdy. Mapę szlaku można bezpłatnie pobrać ze strony internetowej www.podrozezpanemtadeuszem.pl.

Odznaka Podróże z Panem Tadeuszem

Wykonana z metalu odznaka promocyjna przedstawia logo Szlaku Podróże z Panem Tadeuszem. Służy jako nagroda dla osób, które podczas odwiedzin w Gościnnie Wielkopolsce, zbiórą na mapie szlaku 9 pieczętek. Odznakę wyprodukowano w liczbie 700 sztuk.





Jerzy Grałek podczas Zjazdu Mickiewiczowskiego w Skansenie Filmowym Soplicowo w Cichowie (Fot. Archiwum LGD)

Produkcja filmu promocyjnego

11-minutowy film promocyjny został zrealizowany podczas „Zjazdu Mickiewiczowskiego w Soplicowie”, który odbył się 31 sierpnia 2013 roku na terenie *Skansenu Filmowego Soplicowo* w Cichowie. W filmie zobaczyć można fragmenty z poszczególnych punktów programu imprezy, wzbogacone wywiadami m.in. z Tomkiem Wachnowskim, Jerzym Grałkiem i Ewą Przydrożną, dyrektorem Wielkopolskiej Organizacji Turystycznej. Film promocyjny oraz pełny zapis wideo „Zjazdu” dostępne są na stronie internetowej www.podrozezpanemtadeuszem.pl oraz na kanale Podróże z Panem Tadeuszem Filmowo w serwisie [YouTube.com](https://www.youtube.com).



Występy artystyczne podczas Zjazdu Mickiewiczowskiego w Skansenie Filmowym Soplicowo w Cichowie (Fot. Archiwum LGD)

Aktywna edukacja i aktywizacja uczniów na Szlaku Podróże z Panem Tadeuszem

Spotkanie, w którym uczestniczyło 350 osób, odbyło się 6 czerwca 2014 r. na terenie Gimnazjum im. Jana Pawła II w Starych Oborzyskach i miało na celu przybliżenie nauczycielom, uczniom, samorządowcom oraz innym zgromadzonemu, produktu turystycznego Podróże z Panem Tadeuszem wdrażanego przez Lokalną Grupę Działania Gościnną Wielkopolska.



Spotkanie informacyjne grupy produktowej szlaku Podróże z Panem Tadeuszem (Fot. Archiwum LGD)

Podczas spotkania zaprezentowano możliwości aktywnego korzystania przez szkoły ze szlaku i narzędzi udostępnionych przez LGD. Dzieci i młodzież szkolna zaprezentowała scenki nawiązujące do twórczości Adama Mickiewicza, a zespół Semplicze z Lubinia przygotował występ inspirowany dziełami wieszca. Spotkanie prowadziły Urszula Pużanowska (Dyrektor LGD) i Jolanta Nowicka (Prezes Centrum Rozwoju Gminy Kościan). Uczestnicy szkolnych wędrówek po szlaku (300 uczniów) otrzymali odznaki Podróże z Panem Tadeuszem wykonane na zamówienie LGD Gościnną Wielkopolska.

Udział w targach turystycznych

Targi Regionów i Produktów Turystycznych TOUR SALON 2012 i 2013

Targi TOUR SALON to największa branżowa impreza targowa w kraju, podczas której kilkuset wystawców z Polski i zagranicy prezentuje swoją ofertę spędzania wolnego czasu. Lokalna Grupa Działania Gościnną Wielkopolska promowała produkt turystyczny Podróże z Panem Tadeuszem na stoisku Wielkopolskiej Organizacji Turystycznej podczas 23. i 24. edycji imprezy, które miały miejsce w październiku 2012 i 2013 roku oraz na stoisku własnym w 2013 roku.



Stoisko promocyjne LGD Gościnną Wielkopolska podczas Targów TOUR SALON 2012 w Poznaniu (Fot. Archiwum LGD)

Atrakcją stoiska w 2012 roku był żywy sokół ze *Skansenu Filmowego Soplicowo* w Cichowie. Podczas edycji w roku 2013, w ramach promocji szlaku, na Scenie Kultury wystąpił Zespół Wokalny Semplicze z Lubinia.



Stoisko promocyjne LGD Gościnną Wielkopolska podczas Targów TOUR SALON 2013 w Poznaniu (Fot. Archiwum LGD)



Sokół ze Skansenu Filmowego Soplicowo w Cichowie (Fot. Archiwum LGD)

Międzynarodowe Targi Turystyczne Wrocław 2012 i 2013

Odbywające się w zabytkowej Hali Stulecia we Wrocławiu Targi Turystyczne to największa impreza branżowa w regionie dolnośląskim. Wydarzenie co roku przyciąga około 200 wystawców i kilka tysięcy zwiedzających. Lokalna Grupa Działania Gościnną Wielkopolska promowała produkt turystyczny Podróże z Panem Tadeuszem na własnym stoisku podczas edycji w 2012 i 2013 roku.



Stoisko promocyjne LGD Gościnną Wielkopolska podczas Międzynarodowych Targów Turystycznych 2012 we Wrocławiu (Fot. Archiwum LGD)



Biskupiański Szlak Turystyczny

Biskupizna to mikroregion o wyjątkowej tradycji i folklorze, którego mieszkańcy od wieków pielęgnują swoją tożsamość poprzez unikatowe stroje ludowe, oryginalną muzykę, obrzędowość, kulinaria, a nawet język. W skład tej małej krainy wchodzi 13 miejscowości Gminy Krobia.

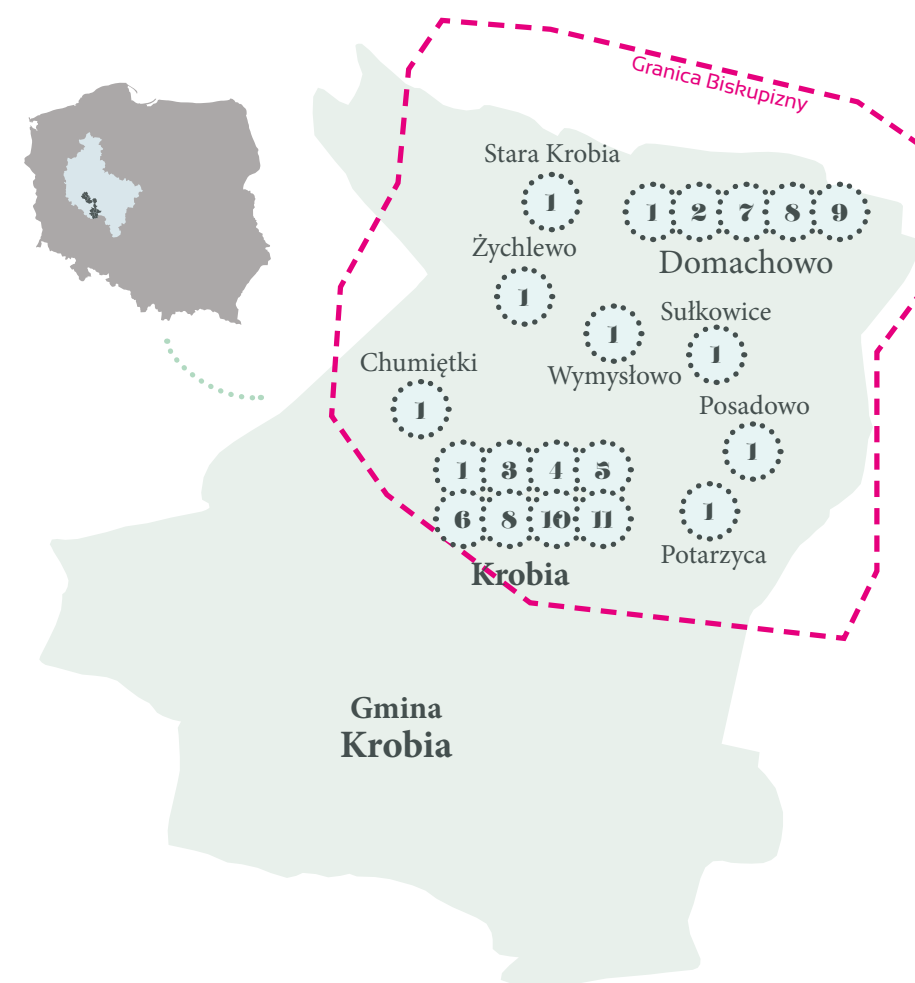
Skąd wzięła się Biskupizna? Odpowiedź na to pytanie zapisana jest już w samej nazwie regionu. Ziemie, które dzisiaj wchodzi w jej skład, niegdyś należały do biskupów poznańskich. Dzięki temu Biskupianki i Biskupianie doświadczali szeregu swobód w porównaniu z mieszkańcami sąsiednich miejscowości.

Od 1927 roku ziemie te nie są już własnością poznańskich duchownych, ale ich odrębność kulturowa nadal stanowi chlubę mieszkańców. Oddolna aktywność przybiera różnorodne formy, które wspólnie stanowią wielowymiarową atrakcję turystyczną.

Jak poznawać Biskupiznę? Najlepiej przemierzając Biskupiański Szlak Turystyczny, który prowadzi przez tradycyjnie biskupiańskie miejscowości. Wycieczkę warto rozpocząć w stolicy subregionu – Krobi, gdzie znajduje się unikatowe w skali kraju Muzeum Stolarstwa i Biskupizny z Izbą Biskupiańską. W Muzeum można nie tylko zwiedzać i poznawać kulturę mikroregionu, ale również uczestniczyć w zajęciach tematycznych w Biskupiańskiej Pracowni Rękodzielniczej. Z Muzeum można wyruszyć na rowerową eskapadę korzystając z infrastruktury i sprzętu znajdującego się w Stacji Rowerowej. Jednym z najważniejszych punktów na Biskupiańskim Szlaku Turystycznym jest Domachowo, gdzie mieści się Centrum Kultury Biskupiańskiej. Biskupizna, jak każda mała ojczyzna, łączy się swoimi świętami i zwyczajami. Wielką wagę przywiązuje się tutaj do podkoziołka, katarzynek, dożynek. Niezwykłym widowiskiem jest tradycyjne biskupiańskie wesele, ale chyba najbardziej oryginalną jest tradycja piyrzoka, czyli wspólnego darcia pierza.

Miejscowości na Biskupiańskim Szlaku Turystycznym:

Bukownica, Chumiętki, Domachowo, Grabianowo, Posadowo, Potarzyca, Rębowo, Sikorzyn, Stara Krobia, Sułkowie, Wymysłowo, Żychlewo, Krobia



Projekty zrealizowane przez LGD Gościnną Wielkopolska

1. Biskupiański Szlak Turystyczny
2. Biskupiański Szlak Kulinaryny
3. Wyspa Kszteleńska w Krobi
4. Opracowanie i wydanie Mapy turystyczno - krajoznawczej gminy Krobia.
5. Biskupiańska Izba w Muzeum Stolarstwa i Biskupizny w Krobi
6. Biskupiańska pracownia rękodzielnicza w Muzeum Stolarstwa i Biskupizny w Krobi
7. Centrum Kultury Biskupiańskiej w Domachowie
8. „Dziwo się jednygu razu w biskupiańskiej chałupie”
9. Biskupiański rok obrzędowy
10. Dziecięco - Młodzieżowa Orkiestra Dęta w Krobi - w roku pełnym muzyki
11. Stanica rowerowa w Muzeum Stolarstwa i Biskupizny w Krobi
12. Album „Biskupiański Rok Obrzędowy”
13. „Biskupizna ze smakiem. Przewodnik kulinarny po kuchni biskupiańskiej.”
14. Broszura „Biskupiański szlak turystyczny”

Projekty zrealizowane przez biuro LGD Gościnną Wielkopolska:

15. Udział w targach turystycznych
16. VI Europejski Festiwal Sztuki Ludowej w Szreniawie
17. Tabor Wielkopolski - Biskupizna 2013

Biskupiański Szlak Turystyczny



Biskupiański Szlak Turystyczny



Biskupiański Zespół Folklorystyczny z Domachowa i Okolic i Dzieci Zespół Biskupiański przy Przedszkolu Samorządowym „Pod Świerkami” (Fot. J. Tomysław)

Biskupiański Szlak Turystyczny

Biskupiański Szlak Turystyczny prowadzi przez trzynaście wsi położonych w sąsiedztwie Krobi. W każdej z miejscowości znajduje się tablica informacyjna opisująca ciekawostki turystyczne, biskupiańskie dziedzictwo i historię wsi. A często są to dzieje sięgające XIII wieku. Szlak ma charakter pętli, której początek wyznacza tablica usytuowana w Parku imienia Jana Pawła II w Krobi. Podążając szlakiem dotrzeć można

do licznych obiektów zabytkowych architektury świeckiej i sakralnej. Wiele z nich znajduje się w samej Krobi. Warto zobaczyć m.in. wyspę zamkową, ratusz i kościół św. Idziego, będący jednym z najstarszych zabytków sakralnych w Wielkopolsce.

Biskupiański Szlak Kulinaryny

Utworzenie Biskupiańskiego Szlaku Kulinarne do tożsamości kulinarnej Biskupizny. Szczególnie w dobie globalizacji smaku i produktów ważne jest kultywowanie dobrych wzorców kulinarnych, opartych o lokalne składniki i tradycje. Po to, aby smak czerniny z domowym makaronem i wiśniami, kaczki po biskupiańsku czy klusek ćpanych (szarych) nie odszedł w zapomnienie przeprowadzono warsztaty kulinarne, a ich efekty ukazano w formie wydawnictwa.

Podczas warsztatów członkinie Kół Gospodyń Wiejskich, właściciele gospodarstw agroturystycznych, właściciele re-

stauracji i punktów gastronomicznych, osoby zajmujące się promocją i rozwojem Gminy Krobia oraz właściciele firm z branży spożywczej i przetwórstwa rolno-spożywczego poznali bogate tradycje kulinarne Gminy Krobia, wymienili się umiejętnościami i wiedzą na temat tradycji biskupiańskiego stołu.

W efekcie powstał przewodnik kulinarny zawierający nie tylko przepisy na dania z Biskupizny, ale również zbiór unikalnych fotografii pokazujących Biskupiznę na starych fotografiach.

1

Wytczenie i oznakowanie Biskupiańskiego Szlaku Turystycznego na obszarze LGD Gościnną Wielkopolska oraz jego promocja podczas I Zjazdu Wielkopolskich Włóczykijów

Beneficjent: Gmina Krobia
Miejsce realizacji: Krobia, Domachowo, Stara Krobia, Sulkowice, Bukownica, Posadowo, Potarzyca, Zychlewo, Chumiętka, Wymysłowo, Grabianowo (Gmina Krobia)
Wartość projektu: 13 707,03 zł
Kwota dofinansowania: 8766,68 zł
Zakres prac: Wytczenie i oznakowanie Biskupiańskiego Szlaku Turystycznego na obszarze LGD Gościnną Wielkopolska oraz jego promocja podczas I Zjazdu Wielkopolskich Włóczykijów. Wydanie foldera „Biskupiański Szlak Turystyczny”.



Tradycyjne paczki z nadzieniem różanym (Fot. A. Kuźmiński)

2

Utworzenie Biskupiańskiego Szlaku Kulinarne

Beneficjent: Gmina Krobia
Miejsce realizacji: Domachowo (Gmina Krobia)
Wartość projektu: 32 945,10 zł
Kwota dofinansowania: 22 578,00 zł
Zakres prac: Przeprowadzenie warsztatów kulinarnych „Kulinarna Tradycja Gminy Krobia”. Opracowanie wizualizacji znaku Biskupiańskiego Szlaku Kulinarne. Opracowanie i wydanie przewodnika kulinarnego „Biskupizna ze smakiem” w formie książki w nakładzie 2000 szt.

3

Renowacja Wyspy Kasztelańskiej w Krobi w celu zachowania dziedzictwa kulturowego gminy oraz uatrakcyjnienia miejsc aktywnej rekreacji i wypoczynku

Beneficjent: Gmina Krobia
Miejsce realizacji: Krobia (Gmina Krobia)
Wartość projektu: 584 924,45 zł
Kwota dofinansowania: 244 659,00 zł
Zakres prac: Urządzenie i uporządkowanie terenu Wyspy Kasztelańskiej

Wyspa Kasztelańska w Krobi

Wyspa Kasztelańska, jedno z najbardziej reprezentacyjnych miejsc w Krobi, odzyskała swój dawny blask. Po rewitalizacji wyspa stała się miejscem wypoczynku dla mieszkańców i atrakcją turystyczną dla odwiedzających Krobie. Wykonano szereg prac, takich jak: roboty ziemne, uporządkowanie nasadzeń, ułożenie eleganckich nawierzchni i ciągów pieszych. Na wyspie pojawiły się również elementy małej architektury, w tym ławki i stojaki na rowery. Dzięki instalacji profesjonalnego oświetlenia, balustrad, nowych schodów terenowych i systemu monitoringu, Wyspa Kasztelańska stała się miejscem przyjaznym i bezpiecznym.

Mapa turystyczno-krajoznawcza Gminy Krobia

Każdy turysta potrzebuje mapy, aby poznać atrakcje, jakie czekają na niego na danym obszarze. Mapa turystyczna Gminy Krobia umożliwia poznanie 11 z 13 miejscowości tworzących Biskupiznę.

Biskupiańska Izba w Muzeum Stolarstwa i Biskupizny w Krobi

W unikatowym w skali kraju Muzeum Stolarstwa i Biskupizny powstała Biskupiańska Izba, która prezentuje historię i kulturę materialną mieszkańców tej najmniejszej krainy etnograficznej w kraju. Znajdują

4

Zwiększenie atrakcyjności turystycznej Gminy Krobia i obszaru Gościnną Wielkopolski, poprzez wydanie publikacji o charakterze promocyjno-krajoznawczym oraz organizację imprez kulturalnych i rozrywkowych

Beneficjent: Gmina Krobia
Miejsce realizacji: Krobia (Gmina Krobia)
Wartość projektu: 13 807,46 zł
Kwota dofinansowania: 9 665,22 zł
Zakres prac: Opracowanie i wydanie mapy turystyczno - krajoznawczej gminy Krobia

się w niej piękne stroje ludowe, przeznaczone zarówno dla Biskupianek jak i Biskupian, przedmioty użytku codziennego, takie jak sprzęty kuchenne, zabawki dla dzieci, wielkiej urody wózki dla dziecka ręcznie wykonane i zdobione, tarcza bractwa kurkowego datowana na 1927 rok. Całość eksponatów tworzy wystawę „Biskupizny portret własny”, wystawę, która pozwala na odbyte podróży w czasie. Jest ona także najlepszym wstępem do poznania wielobarwnej kultury ziem należących niegdyś do Biskupów Poznańskich.

Izba służy ochronie i promocji dziedzictwa kulturowego mikroregionu folklorystycznego Biskupizny. Obecnie w pomieszczeniu tym nie tylko znajdują się eksponaty dotyczące Krobi i Biskupizny, organizowane są tu także liczne spotkania i warsztaty. Sam budynek muzeum stanowi przykład architektury przemysłowej początku XX wieku, gdyż od 1922 funkcjonowała w nim fabryka mebli.

5


Biskupiańska Izba - adaptacja pomieszczenia na cele muzealne

Beneficjent: Fundacja Ziemi Krobkiej im. prof. Rajmunda Teofila Halasa
Miejsce realizacji: Krobia (Gmina Krobia)
Wartość projektu: 35 272,32 zł
Kwota dofinansowania: 24 608,43 zł
Zakres prac: Prace remontowe wewnątrz pomieszczenia, w tym zerwanie starej podłogi, pogłębienie pomieszczenia, oczyszczenie sklepienia i legarów, utworzenie dodatkowej ściany izolacyjnej, wymiana starych okien na nowe, drewniane, o wysokim standardzie, nowe drzwi, wykonanie posadzki z bruku klinkierowego. Wykonanie nowej instalacji elektrycznej.

6

Biskupiańska pracownia rękodzielnicza - adaptacja pomieszczeń przy Muzeum Stolarstwa i Biskupizny w Krobi

Beneficjent: Fundacja Ziemi Krobkiej im. prof. Rajmunda Teofila Halasa
Miejsce realizacji: Krobia (Gmina Krobia)
Wartość projektu: 49 487,36 zł
Kwota dofinansowania: 25 000,00 zł
Zakres prac: Adaptacja pomieszczeń, w tym prace remontowe (pogłębienie, wykonanie posadzek, drzwi, toalety, doprowadzenie wody i budowa kanalizacji). Wykonanie systemu oświetlenia pomieszczeń.



Biskupiznę najlepiej odkrywać z mapą turystyczno-krajoznawczą Gminy Krobia (Fot. P. Benenowski)

7 Utworzenie Centrum Kultury Biskupiańskiej w Domachowie

Beneficjent: Gmina Krobia
Miejsce realizacji: Domachowo (Gmina Krobia)
Wartość projektu: 54 997,41 zł
Kwota dofinansowania: 25 000,00 zł
Zakres prac: Utworzenie Biskupińskiego Gościńca w budynku dawnego domu parafialnego przy kościele w Domachowie (w tym remont i wyposażenie budynku). Organizacja Festiwalu Tradycji i Folkloru w Domachowie, w tym wystawy, warsztatów tanecznych i gry na instrumentach ludowych.

8 „Dziło się jednygu razu w biskupiańskiej chałupie”

Beneficjent: Gmina Krobia
Miejsce realizacji: Krobia, Domachowo (Gmina Krobia)
Wartość projektu: 30 736,91 zł
Kwota dofinansowania: 23 876,56 zł
Zakres prac: Zakup chałupy biskupiańskiej, zakup sukienek biskupiańskich, przeprowadzenie warsztatów plastycznych, pieśni, tańca i teatralnych.

9 Biskupiański rok obrzędowy

Beneficjent: Gminne Centrum Kultury i Rekreacji im. Jana z Domachowa Bzdęgi w Krobi
Miejsce realizacji: Domachowo (Gmina Krobia)
Wartość projektu: 81 672,00 zł
Kwota dofinansowania: 50 000,00 zł
Zakres prac: Organizacja pięciu imprez, z których każda oparta jest o inny charakterystyczny biskupiański obrzęd.



Chałupa Biskupiańska na rynku w Krobi (Fot. J. Tomysław)

Biskupiańska pracownia rękodzielnicza w Muzeum Stolarstwa i Biskupizny w Krobi

Pracownia rękodzielnicza umożliwia poznanie tajników rzemiosła i twórczości artystycznej. Jej domeną jest ceramika i praca w drewnie. Można także spróbować swoich sił w metalu, two-

zeniu biżuterii czy innych form plastycznych. Pracownia pozwala na prowadzenie zajęć w każdych warunkach atmosferycznych dla grup do 50 osób. Pomieszczenie jest wyposażone w stoły, krzesła, ławy, regały, piec do wypalania ceramiki, narzędzia do twórczości artystycznej. Zajęcia prowadzone są do różnych grup wiekowych, od przedszkolaków po seniorów, a także do osób niepełnosprawnych.

Pracownia mieści się na terenie dawnej fabryki mebli rodziny Hałasów, w której pracowało i wykształciło się kilka pokoleń mistrzów stolarskich, a najbardziej znany z nich - Rajmund Teofil Hałas, został profesorem Akademii Sztuk Pięknych w Poznaniu. To właśnie on, z urodzenia Krobianin, a z zawodu mistrz stolarski, praktykujący i pracujący w tutejszej fabryce, był twórcą nowego kierunku - wzornictwa przemysłowego - na poznańskiej uczelni. Jego wnuk, Marek Hałas, podjął misję dzielenia się zarówno materialnym świadectwem pracy swoich przodków, jak również propagowania dobrych tradycji i umiejętności rzemieślniczych.

„Dziło się jednygu razu w biskupiańskiej chałupie”

Czy Biskupiznę można przewieźć na kółkach? Teraz już tak, odkąd powstała składana chałupa biskupiańska. Wykonana własnoręcznie przez rzeźbiarza z Biskupizny, z łatwością daje się transportować. Stanowi doskonałe tło dla wszelkiego rodzaju prezentacji kultury lokalnej, czy to tej tanecznej, muzycznej czy też prac warsztatowych. Ciekawostką jest to, że front chałupy otwierany jest na dwa sposoby: jako całość ukazując wnętrze chałupy oraz tylko górne elementy konstrukcji. Na co dzień wzbogaca ekspozycję Centrum Kultury Biskupiańskiej w Domachowie.



Biskupiańska Izba w Muzeum Stolarstwa i Biskupizny w Krobi (Fot. W. Górny)



Biskupiańska Izba w Muzeum Stolarstwa i Biskupizny w Krobi (Fot. Archiwum LGD)



W Biskupiańskim Gościńcu w Domachowie (Fot. J. Tomysław)

W celu wykorzystania walorów biskupiańskiej chałupy zakupiono ludowe stroje biskupiańskie. Z ich użyciem warsztaty pieśni i tańca stały się jeszcze ciekawszą formą spędzania wolnego czasu dla młodzieży. Chałupa stanowi także tło dla programu artystycznego prezentującego różnorodne scenki z życia codziennego. Odgrywane są one każdorazowo z wykorzystaniem gwary lokalnej.

Centrum Kultury Biskupiańskiej w Domachowie

Domachowo jest jednym z dwóch ośrodków kultury biskupiańskiej. Już od 1932 roku w miejscowości działa Biskupiański Zespół Folklorystyczny z Domachowa i Okolic. Zespół znalazł swoją siedzibę w utworzonym Gościńcu Biskupiańskim. Gościńiec pełni funkcję Centrum Kultury Biskupiańskiej i jest miejscem różnorodnej aktywności kulturalnej: warsztatów gry

na dudach i skrzypcach, lekcji tańca, wystaw i konferencji oraz festiwalu. Najbardziej rozpoznawalnym z nich jest Festiwal Tradycji i Folkloru, organizowany w Domachowie od 2011 roku. Podczas festiwalu można skosztować typowo biskupiańskich potraw i posłuchać muzyki biskupiańskiej, a co najważniejsze, wziąć udział w zabawie ludowej inspirowanej oryginalnym biskupiańskim weselem.

Biskupiański rok obrzędowy

Kto dziś wie, czym jest piyrzok, jak tradycyjnie obchodzi się katarzynki, czym charakteryzują się biskupiańskie dożynki, wesela czy podkoziołek? Aby te barwne tradycje cieszyły kolejne pokolenia, zorganizowano serię imprez odtworzających lokalne obrzędy.

Należyta oprawa dla nich zapewnili „Młodzi Biskupianie”, czyli młodzieżowy zespół instrumentalno-taneczny działający przy Zespole Szkoły Podstawowej i Gimnazjum w Starej Krobi. Podczas każdej z imprez wyżywienie dla uczestników przygotowywały panie działające w kołach gospodyń wiejskich na terenie Biskupizny. Imprezy były również okazją do promocji wyrobów ludowych przygotowywanych na Biskupiznie oraz promocji Biskupiańskiego Szlaku Kulinarnego. W ramach przygotowań i organizacji imprez młodzież przyswoiła sobie charakterystyczną dla Biskupizny manierę wykonawczą oraz szczegółowo poznała repertuar przynależny każdemu z kolejno organizowanych obrzędów. Dzięki temu projektowi udało się przekazać żywą tradycję obrzędowości biskupiańskiej kolejnemu pokoleniu.



Piyrzok czyli tradycyjne darcie pierza podczas Biskupiańskiego roku obrzędowego (Fot. Archiwum Gminnego Centrum Kultury i Rekreacji im. Jana z Domachowa Bzdęgi w Krobi)

Rok pelen muzyki

Dzięki organizacji serii 10 koncertów w miejscowościach gminy Krobia i sąsiadujących, udało się napęlić muzyką cały rok. Koncertowała Dziecięco - Młodzieżowa Orkiestra Dęta w Krobi, która w 2014 roku obchodziła jubileusz 20-lecia działalności. Orkiestra liczy 50 osób i działa jako sekcja muzyczna Gminnego Centrum Kultury i Rekreacji w Krobi. Podczas koncertów, dzięki angażującej i przystępnej pogadance o muzyce, goście mogli dowiedzieć się wielu ciekawych rzeczy o stylach muzycznych i instrumentach. Natomiast po koncertach muzycy chętnie rozmawiali z uczestnikami, zachęcając do wspólnego muzykowania, kto miał ochotę mógł na miejscu spróbować swoich sił w grze na instrumencie.

Stanica rowerowa w Muzeum Stolarstwa i Biskupizny w Krobi

Tuż przy Muzeum Stolarstwa i Biskupizny oraz Biskupiańskiej Pracowni Rękodzielniczej powstało miejsce idealne do rozpoczęcia rowerowej eskapady po okolicy. Znajduje się tu 10 rowerów dla różnych przedziałów wiekowych oraz

osprzęt dla turystów rowerowych a także narzędzia i stano-wisko do wykonania drobnych napraw. Turysta będzie mógł zostawić swój samochód przy Muzeum i udać się na rowerową wycieczkę wypożyczonym lub własnym sprzętem. Na miejscu będzie miał okazję zobaczyć historyczne powozy, bryczki, wozy, rowery i motorowery, pochodzące z okresu lat 30., 50. i 60. XX wieku. Wszystkie zachowane sprzęty służyły niegdyś mieszkańcom Biskupizny. Ciekawostką jest ekspozycja zdjęć Biskupian i Biskupianek podróżujących na rowerach i przy użyciu innych środków transportu.

Album „Biskupiański Rok Obrzędowy”

Bogato ilustrowany album jest kopalnią informacji na temat Biskupizny. W wydawnictwie zaprezentowano historię mikroregionu oraz biskupiańskie zwyczaje i obrzędy. Na zdjęciach i w opisach przedstawiono m.in. obchody tradycyjnego Biskupiańskiego Wesela, a także Winiec czyli dożynki i Pырzok. 140-stronicowa publikacja, w języku polskim, angielskim i niemieckim, została wydana przez Gminne Centrum Kultury i Rekreacji im. Jana z Domachowa Bzdęgi w Krobi w ramach realizacji projektu „Biskupiański rok obrzędowy”.

„Biskupizna ze smakiem. Przewodnik kulinarny po kuchni biskupiańskiej”

Przewodnik po biskupiańskim szlaku kulinarnym autorstwa Andrzeja Kuźmińskiego powstał przy udziale pań z Kół Gospodyń Wiejskich Gminy Krobia oraz mieszkanek innych miejscowości, leżących na Biskupiznie. Podzieliły się one z autorem swoją wiedzą i przekazywanymi z pokolenia na pokolenie rodzinnymi tradycjami kulinarnymi. W wydawnictwie znaleźć można przepisy na charakterystyczne dla regionu specjały, takie jak: dzem z płatków róż, kluski śpane, czernina z wiśniami czy kaczka po biskupiańsku.

Broszura „Biskupiański Szlak Turystyczny”

Wydana przez Gminę Krobia broszura informacyjna ma na celu poszerzenie wiedzy na temat gminy oraz dziedzictwa kulturowego Biskupizny. Dzięki lekturze folderu można przebieg Biskupiańskiego Szlaku Turystycznego, który łączy największe atrakcje gminy. Szlak został oznakowany tablicami informacyjnymi, przybliżającymi rys historyczny miejscowości na Biskupiznie.

10

Rok pelen muzyki

Beneficjent: Gminne Centrum Kultury i Rekreacji im. Jana z Domachowa Bzdęgi w Krobi

Miejsce realizacji: Krobia (Gmina Krobia)

Wartość projektu: 81 080,15 zł

Kwota dofinansowania: 49 240,37 zł

Zakres prac: Organizacja cyklu 10 koncertów plenerowych Dziecięco - Młodzieżowej Orkiestry Dętej w Krobi. Zakup 50 kompletów strojów ludowych dla jej członków. Rejestracja repertuaru koncertowego orkiestry na płycie CD.

II

Biskupianie na rowerach - stanica rowerowa

Beneficjent: Fundacja Ziemi Krobskiej im. prof. Rajmunda Teofila Halasa

Miejsce realizacji: Krobia (Gmina Krobia)

Wartość projektu: 69 958,66 zł

Kwota dofinansowania: 50 000,00 zł

Zakres prac: Prace budowlane, w tym: wykonanie bramy wjazdowej, utwardzenie terenu, zakup i montaż stojaków rowerowych. Zakup rowerów i utworzenie wypożyczalni rowerów oraz ekspozycji historycznej prezentującej historyczne środki transportu z terenu Biskupizny.

Projekty zrealizowane przez biuro LGD Gościnną Wielkopolska



Biskupianie na stoisku promocyjnym LGD podczas Targów Tour Salon w Poznaniu (Fot. Archiwum LGD)

W latach 2011-2013, podczas Międzynarodowych Targów Turystycznych we Wrocławiu i targów TOUR SALON w Poznaniu, LGD Gościnną Wielkopolska prezentowała dziedzictwo kulturowe Biskupizny. Uwagę gości targowych przyciągały obsługujące stoisko osoby ubrane w tradycyjne biskupiańskie stroje. Na Scenie Kultury w Poznaniu i Wrocławiu występowały zespoły ludowe Biskupizny.

VI Europejski Festiwal Sztuki Ludowej w Szreniawie

Na organizowanym co roku w Muzeum Narodowym Rolnictwa i Przemysłu Rolno-Spożywczego w Szreniawie Festiwalu Sztuki Ludowej, prezentowany jest polski i zagraniczny folklor i kultura obszarów wiejskich. Podczas szóstej edycji, która odbyła się 26 sierpnia 2012 roku, jedną z głównych atrakcji imprezy była prezentacja tradycyjnego Wesela Biskupiańskiego. O oprawę muzyczną zadbały zespoły regionalne z Biskupizny - Biskupiański Zespół Folklorystyczny z Domachowa i Okolic oraz Zespół „Młodzi Biskupianie” ze Starej Krobi. Pracownicy biura LGD prowadzili stoisko promocyjne, które cieszyło się zainteresowaniem wielu gości Festiwalu. Łącznie w imprezie wzięło udział ponad 70 osób z obszaru Gościnną Wielkopolski.



Stoisko promocyjne LGD w Szreniawie (Fot. Archiwum LGD)



Uczestnicy Taboru podczas zajęć (Fot. Archiwum LGD)

Tabor Wielkopolski - Biskupizna 2013

Organizowany przez warszawski Dom Tańca Tabor to tygodniowe, praktyczne spotkania z kulturą tradycyjną wybranego regionu w Polsce. Impreza w 2013 roku zawitała na Biskupiznę. Od 8 do 14 lipca 2013 roku zorganizowano szereg warsztatów kulturalnych oraz imprez towarzyszących, w których wzięło udział około 100 osób z różnych stron Polski. Do wyboru były warsztaty tańca dla zaawansowanych, początkujących oraz dla młodzieży, warsztaty gry na dudach i skrzypcach, a także warsztaty szycia tradycyjnych biskupiańskich nakryć głowy, zwanych kopkami.

Szlaki konne



Gościnna Wielkopolska to doskonałe miejsce dla miłośników konnych wycieczek (Fot. P. Benenowski)

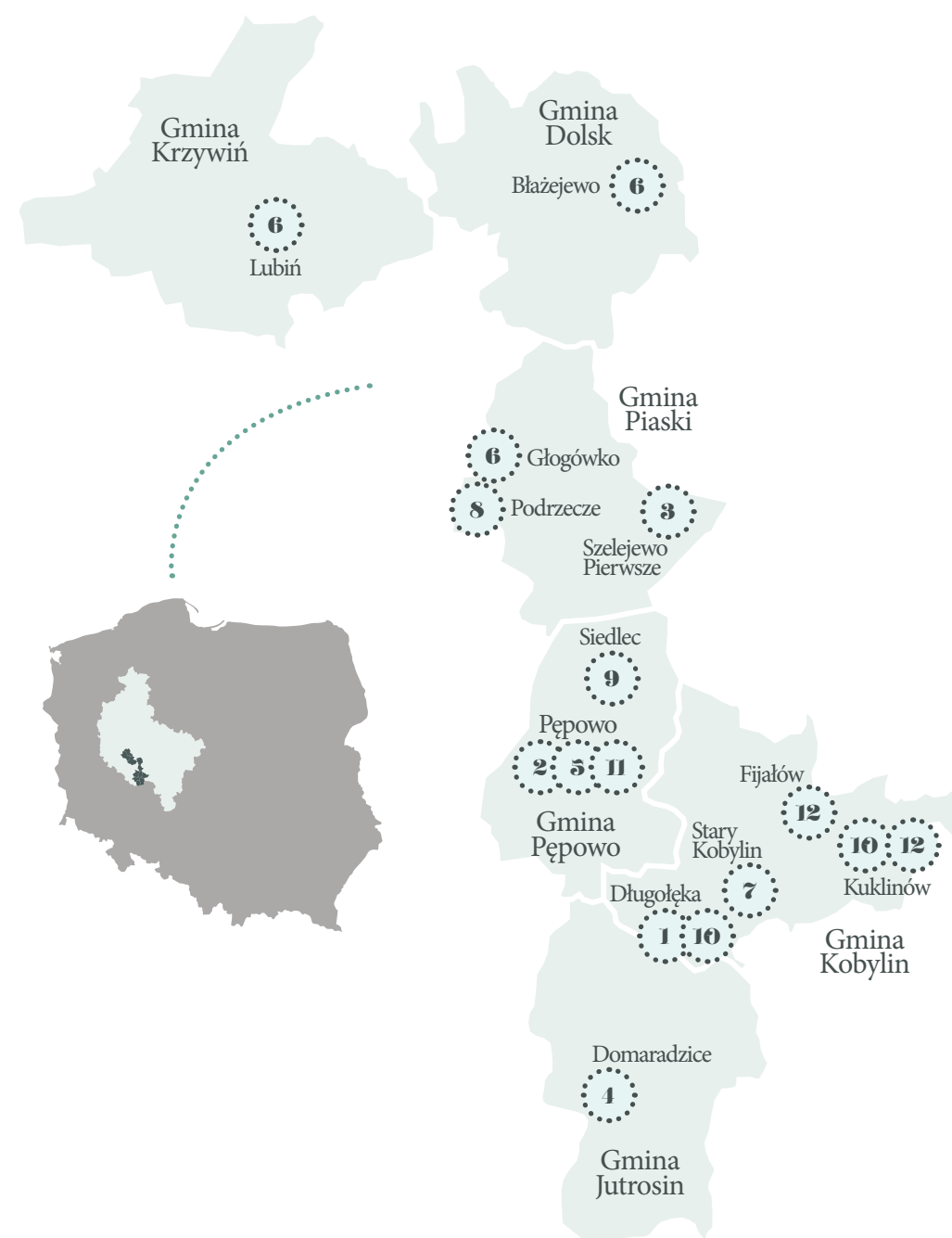
Szlaki konne

Miłośnicy jazdy konnej znajdą w Gościnnej Wielkopolsce doskonałe warunki do realizacji swojej pasji. Przebiegające przez ten obszar szlaki konne umożliwiają odkrywanie malowniczych wsi, wiekowych lasów, zabytkowych dworów i pałaców oraz klimatycznych wielkopolskich miasteczek. Oznakowane zgodnie z normami europejskimi szlaki, wiodą przez tereny powiatów kościańskiego, gostyńskiego, krotoszyńskiego, śremskiego i rawickiego.

Liczący 125 km długości szlak konny Wielkopolska Podkowa, ma kształt pętli, co daje możliwość rozpoczęcia podróży w dowolnie wybranym miejscu. Szlak przebiega przez siedem gmin w południowej Wielkopolsce. Znajduje się na nim wiele miejsc związanych z konnymi tradycjami regionu. Jednym z nich jest założona w 1921 roku Stadnina Koni Golejewko, która w okresie dwudziestolecia międzywojennego była jedną z największych stadnin koni pełnej krwi angielskiej na polskich ziemiach.

Szlak konny Trakt Chłapowski, nazwany na cześć słynnego generała polskiej i francuskiej armii z okresu Napoleona, Dyzderego Chłapowskiego, wiodzie przez ciekawe zakątki gmin Kościan, Krzywiń, Dolsk, Piaski i Pępowo. Trasa o długości 120 km prowadzi w sąsiedztwie zabytkowych dworów m.in. Racot, Turew, Kopaszewo i Cichowo. W okolicach Pępowa szlak łączy się z Wielkopolską Podkową.

Podróż po szlakach konnych Gościnnej Wielkopolski możliwa jest zarówno konno jak i zaprzęgiem. W wielu punktach trasy przygotowano koniowiązy, miejsca popasu oraz tablice informacyjne opisujące przebieg szlaku i zlokalizowane przy nim atrakcje. Turyści poruszający się szlakami mają również do dyspozycji specjalne miejsca noclegowe, gotowe na przyjęcie jeźdźcy i konia.



Projekty zrealizowane przez IGD Gościnna Wielkopolska

1. Zbiornik wodny w Długolece na szlaku Wielkopolska Podkowa
2. Gościniec Pępowo - modernizacja obiektu hotelowo-gastro-nomicznego
3. Przystań Żgaliny w Szelejowie Pierwszym na szlaku Wielkopolska Podkowa
4. Inwestycje w gospodarstwie agroturystycznym „Otwarte wrota” w Osieku
5. Izba pamięci w wieży kościelnej w Pępowie
6. Pielgrzymowanie na Drodze świętego Jakuba
7. Przepust przez rzekę w Starym Kobylinie na szlaku Wielkopolska Podkowa
8. Zawody konne w Daleszynie
9. Miejsce rekreacji wsi Siedlec
10. „Wszyscy dybią na rydza”
11. Inwestycje w gospodarstwie agroturystycznym „Kwatery agroturystyczne U Haliny” w Pępowie
12. Inwestycje w gospodarstwach agroturystycznych

Szlaki konne



Zbiornik wodny w Długolece (Fot. Archiwum LGD)



Zbiornik wodny w Długolece

W Długolece, przy szlaku Wielkopolska Podkowa, powstało malowniczo położone i funkcjonalne miejsce postojowe. Na terenie wokół zbiornika znajduje się taras widokowy i wiata, pod którą można spożyć posiłek. We wsi znajduje się stacja konna, w której można zatrzymać się na nocleg. Miejsce nadaje się na postój dla uczestników rajdu konnego lub organizację imprezy plenerowej.

Przystań Żgaliny w Szelejewie Pierwszym

Żgaliny to nazwa okolicy wiejskiego stawu znajdującego się w miejscowości Szelejewo Pierwsze. Nowy budynek rekreacyjny stanowi zaplecze do organizacji wydarzeń dla lokalnej społeczności, a ogólnodostępna wiata z kominkiem jest wymarzonym miejscem na odpoczynek. Obok budynku przystani powstała siłownia zewnętrzna oraz plac z ławkami. Oprócz szlaku konnego przebiega tu również ścieżka rowerowa.

Gościniec Pępowa – modernizacja obiektu hotelowo-gastronomicznego

Gościniec Pępowa to rodzinny prowadzony obiekt noclegowo-gastronomiczny. Oferta obiektu opiera się zarówno na serwowaniu codziennych posiłków, jak i organizacji uroczystości rodzinnych, spotkań biznesowych i imprez okolicznościowych. Obiekt dysponuje dziewięcioma pokojami o różnym standardzie, restauracją na 70 osób i salami konferencyjnymi o różnej wielkości, w tym nowoczesnie wyposażoną salą bankietową na 200 osób.

Gościniec Pępowa (Fot. W. Górny)



1

Zagospodarowanie zbiornika wodnego w Długolece (gm. Kobylin) na cele rekreacyjne wraz z infrastrukturą towarzyszącą

Beneficjent: Gmina Kobylin
Miejsce realizacji: Długoleka (Gmina Kobylin)

Wartość projektu: 754 984,81 zł

Kwota dofinansowania: 400 000,00 zł

Zakres prac: Odmulenie dna zbiornika wraz z robotami towarzyszącymi: pogłębienie dna i remont budowli wpustowej i spustowej, Zagospodarowanie terenu wokół zbiornika: wykonanie ścieżek rekreacyjnych, schodów terenowych, posadzenie zieleni, budowa tarasu widokowego i wiaty.

2

Modernizacja budynku hotelu i restauracji wraz z utwardzeniem wjazdu i zaplecza kostką brukową oraz zakupem wyposażenia

Beneficjent: Paweł Maciejewski

Miejsce realizacji: Pępowa (Gmina Pępowa)

Wartość projektu: 1 273 128,00 zł

Kwota dofinansowania: 300 000,00 zł

Zakres prac: Modernizacja budynku hotelu i restauracji wraz z utwardzeniem wjazdu i zaplecza kostką brukową oraz zakupem wyposażenia.

3

„Przystań Żgaliny” - zagospodarowanie terenu przy zbiorniku wodnym w miejscowości Szelejewo Pierwsze na cele rekreacyjne wraz z infrastrukturą towarzyszącą

Beneficjent: Gmina Piaski
Miejsce realizacji: Szelejewo Pierwsze (Gmina Piaski)

Wartość projektu: 305 593,49 zł

Kwota dofinansowania: 135 000,00 zł

Zakres prac: Budowa budynku rekreacyjnego, renowacja nabrzeża zbiornika wodnego, utwardzenie terenu i placu rekreacyjnego, budowa siłowni zewnętrznej i małej architektury, przeniesienie grilla. Oświetlenie terenu.

Investycje w gospodarstwie agroturystycznym „Otwarte Wrota”

Gospodarstwo agroturystyczne „Otwarte Wrota” położone jest na skraju wsi Domaradzice, w zacisznym otoczeniu lasów. Do dyspozycji gości oddane zostały miejsca noclegowe z osobnym wejściem, miejsce do rozbijania namiotów i biwakowania oraz parking. W obiekcie serwowane są również przepyszne domowe obiady.



W gospodarstwie „Otwarte Wrota” (Fot. E. Kuźnia)

Izba pamięci w wieży kościelnej w Pępowie

Budowę murowanej świątyni w stylu późnogotyckim w Pępowie ukończono w 1625 roku, wcześniej w tym miejscu stał kościół drewniany. W utworzonej izbie pamięci zgromadzono ekspozycje dotyczące historii Pępowa, szczególnie miejsce poświęcając lokalnym patriotom zaangażowanym w wydarzenia historyczne Rzeczypospolitej,

między innymi w Powstanie Wielkopolskie. W izbie podziwiać można stare dokumenty, fotografie i dewocjonalia, które były w posiadaniu parafii oraz zgromadzone wśród parafian podczas publicznej zbiórki.

Pielgrzymowanie na Drodze świętego Jakuba

Wielkopolska Droga św. Jakuba jest kulturowym szlakiem turystycznym nawiązującym do hi-

4

Rozwój działalności agroturystycznej poprzez podniesienie jakości obiektu i wyposażenia

Beneficjent: Emilia Kuźnia
Miejsce realizacji: Domaradzice (Gmina Jutrosin)

Wartość projektu: 124 201,50 zł

Kwota dofinansowania: 51 215,50 zł

Zakres prac: Zwiększenie bazy noclegowej poprzez utworzenie nowych miejsc noclegowych (zakup tapczanów) oraz zakup bryczki i mebli ogrodowych. Zagospodarowanie terenu: budowa padoku, przygotowanie wybiegu dla koni i utwardzenie terenu.

stycznego traktu pielgrzymkowego, który w 1563 roku został wymieniony przez Jörga Gaila z Augsburga, jako jeden z trzech szlaków pątniczych łączących Polskę z resztą Europy. Szlak należy do europejskiej sieci dróg wiodących do grobu św. Jakuba Apostoła w Santiago de Compostela w Hiszpanii. Obecnie w Polsce i Europie trwa odtwarzanie idei podróży dawnymi szlakami jakubowymi.

Wielkopolska Droga ma długość 235 km. Prowadzi od Gniezna, przez Poznań do Głogowa. Znakowana jest symbolem białej muszli z czerwonym krzyżem na błękitnym tle. Jednym z kluczowych miejsc kultu religijnego na tym odcinku jest klasztor oo. filipińców, wraz z barokowym kościołem pw. Niepokalanego Poczęcia NMP i św.

Filipa Neri w Głogówku koło Gostynia. Świątynia znajduje się na wzgórzu morenowym zwanym Świętą Górą, która była miejscem kultu maryjnego już w średniowieczu. Pierwszy kościół powstał tu na początku XVI wieku, a obecna budowla datowana jest na lata 1675-1698.

Założyciel oratorium na Świętej Górze, ks. Stanisław Grudowicz, był również fundatorem wzniesionego w 1675 roku zrębowego kościoła w Błażewie w Gminie Dolsk. Świątynia pod wezwaniem świętego Jakuba była od wieków przystankiem na trasie pielgrzymek do Santiago. Na szlaku jakubowym znajduje się również Lubiąż i tamtejszy klasztor benedyktynów.



Oznakowanie na szlaku Wielkopolskiej Drogi św. Jakuba (Źródło: Wikimedia Commons, Fot. Michal-100)

5

Izba pamięci w wieży kościelnej

Beneficjent: Parafia Rzymskokatolicka pw. św. Jadwigi w Pępowie

Miejsce realizacji: Pępowa (Gmina Pępowa)

Wartość projektu: 80 152,00 zł

Kwota dofinansowania: 50 000,00 zł

Zakres prac: Remont i adaptacja na izbę pamięci pomieszczenia na III kondygnacji wieży kościelnej, zabezpieczenie przeciekającego dachu wieży oraz przystosowanie klatki schodowej do udostępnienia wieży zwiedzającym.

6

Pielgrzymowanie na Drodze świętego Jakuba

Beneficjent: Fundacja „Gościnną Wielkopolska”

Miejsce realizacji: Lubiń (Gmina Krzywiń), Błazejewo (Gmina Dolsk), Głogówko (Gmina Piaski)

Wartość projektu: 34 201,74 zł

Kwota dofinansowania: 23 941,16 zł

Zakres prac: Organizacja koncertu w Oratorium i Bazylice św. Filipa Neri na Świętej Górze oraz uroczystego odpustu i jarmarku św. Jakuba w Błazejewie. Przeprowadzenie warsztatów szkoleniowych pt. „Historia i współczesność na szlakach św. Jakuba w Europie, Polsce i Wielkopolsce” w kościele pw. św. Leonarda w Lubiniu. Publikacja wydawnictwa „Pielgrzymowanie na drodze św. Jakuba” w nakładzie 300 sztuk.

6

Pielgrzymowanie na Drodze świętego Jakuba 2011

Beneficjent: Fundacja „Gościnną Wielkopolska”

Miejsce realizacji: Lubiń (Gmina Krzywiń), Błazejewo (Gmina Dolsk)

Wartość projektu: 24 004,25 zł

Kwota dofinansowania: 15 318,54 zł

Zakres prac: Organizacja konferencji na temat historii i współczesności szlaków św. Jakuba w Europie, Polsce i Wielkopolsce, lubińskiego jarmarku św. Jakuba oraz koncertu w Opactwie Benedyktynów w Lubiniu. Organizacja odpustu i jarmarku św. Jakuba w Błazejewie. Bezpłatne posiłki dla uczestników wydarzenia.

7

Budowa przepustu przez rzekę na trasie szlaku konnego „Wielkopolska Podkova” w miejscowości Stary Kobylin

Beneficjent: Gmina Kobylin

Miejsce realizacji: Stary Kobylin (Gmina Kobylin)

Wartość projektu: 208 308,05 zł

Kwota dofinansowania: 104 575,00 zł

Zakres prac: Odwodnienie korpusu drogowego, podbudowa nawierzchni, zbrojenie, budowa przepustu, wykonanie elementów zabezpieczających.

8

Zorganizowanie dwudniowych zawodów konnych połączonych z wystawą zabytkowych sprzętów i urządzeń rolniczych

Beneficjent: Klub Jeździecki „Mercury” Daleszynie przy stadninie koni Stróżyński w Daleszynie

Miejsce realizacji: Podrzecze (Gmina Piaski)

Wartość projektu: 24 584,89 zł

Kwota dofinansowania: 17 206,27 zł

Zakres prac: Organizacja i przeprowadzenie dwudniowych zawodów konnych połączonych z wystawą zabytkowych sprzętów i urządzeń rolniczych. Wydruk plakatów promujących imprezę.



Przepust w Starym Kobylinie (Fot. Archiwum LGD)

Na szlaku organizowane są obchody dni jakubowych, podczas których odbywają się uroczyste odpusty, jarmarki św. Jakuba, koncerty oraz warsztaty i wykłady poświęcone odtwarzaniu Camino de Santiago. Mieszkańcy Gościnną Wielkopolski i turyści pielgrzymują szlakiem pieszo, konno i powozami.

Przepust przez rzekę w Starym Kobylinie

Budowa przepustu spowodowała, że miłośnicy konnych wycieczek, podróżujący szlakiem Wielkopolska Podkova mogą bez przeszkód przekroczyć rzekę Rdęcę, przebiegającą przez Stary Kobylin. Kawalek dalej za miejscowością znajduje się wieś Długoleka, gdzie kończy się odcinek szlaku zwany Szlakiem wiatraka Franciszka. Nazwa tej części szlaku nawiązuje do zabytkowego drewniane-

go wiatraka, który mieści się w oddalonym o kilka kilometrów Pępowie. W samym Starym Kobylinie również podziwiać można zabytkowy wiatrak, nazwany „Mikołaj”, zbudowany w 1877 roku.

Zawody konne w Daleszynie

Na zawody odbywające się w Folwarku Podrzecze zaproszeni zostali zawodnicy z klubów jeździeckich z terenu powiatu gostyńskiego. W ciągu dwóch dni w konkurencjach skoków przez przeszkody wzięło udział 50 zawodników, a w zawodach w powożeniu 14 zaprzęgów. Łącznie odbyło się osiem konkurencji w różnych kategoriach, w tym pokaz sikawek konnych. Przez cały weekend uczestnicy imprezy mieli także możliwość podziwiania zabytkowych powozów, bryczek oraz urządzeń rolniczych. Dla najmłodszych przewidziano dmuchane zjeżdżalnie i watę cukrową, a dla

starszych małą i dużą gastro-nomię oraz zabawę taneczną.

Miejsce rekreacji wsi Siedlec

Wieś Siedlec znajduje się w połowie drogi między Ludwinowem a Pępowem, na szlaku wiatraka Franciszka, czyli jednym z pięciu odcinków szlaku Wielkopolska Podkova. W Siedlcu szlak łączy się z Traktem Chładowskiego, który wiedzie na północ, w stronę Piasków, Gostynia i Dolska. W Siedlcu powstało zaciszne miejsce do relaksu i rekreacji, z zadbanymi trawnikami, ozdobnymi nasadzeniami i ciągami spacerowymi.

„Wszyscy dybią na rydza”

Organizację rajdu poprowadził szereg przygotowań. Na warsztatach muzycznych wybrane osoby opracowywały na podstawie starych utwo-



Zawody konne w Daleszynie (Fot. K. Szczepaniak)



Pielgrzymowanie na Drodze św. Jakuba (Fot. Archiwum LGD)

row specjalne śpiewniki oraz ćwiczyły wykonanie przygotowanych piosenek. Efektem warsztatów było powołanie do życia Kapeli z Klina. Podczas warsztatów rękodzielniczych uczestnicy poznawali różne techniki zdobienia i ręcznego wykonywania gadżetów. Wykorzystywano takie materiały jak bibuła, wiklina, słoma czy krepina oraz takie techniki jak decoupage.

Zwieńczeniem projektu był rajd rowerowo-konny, zakończony piknikiem. Impreza nawiązująca tematycznie do „Pana Tadeusza” Adama Mickiewicza rozpoczęła się w podkobylińskiej Długolece, gdzie wszyscy otrzymali słomkowe kapelusze oraz obejrzeni występ Kapeli z Klina. Następnie w kierunku Kuklino-

wa wyruszył rajd, w którym uczestniczyło około 200 osób. Przejazd miał szczególny klimat za sprawą udziału grupy rekonstrukcyjnej 25 Pułku Ułanów Wielkopolskich oraz dzięki obecności Pana Tadeusza, Zosi i Telimeny w strojach z epoki. Po drodze w leśniczówce zatrzymano się na tytułowe „Dybanie na rydza”, które nawiązują do grybobrania opisanego w epopei narodowej. Z kolei przy starym dworku w Lipowcu odtańczono uroczystego poloneza. Na miejscu, w Kuklinowie, na strudzonych wycieczką uczestników czekał gorący poczęstunek złożony z tradycyjnych staropolskich potraw.



Uczestnik rajdu rowerowo-konnego „Wszyscy dybią na rydza” (Fot. Archiwum Stowarzyszenia kuKLINów)

Inwestycje w gospodarstwach agroturystycznych

Gospodarstwo agroturystyczne „U Haliny” funkcjonuje przez cały rok i dysponuje dziesięcioma miejscami noclegowymi w pięciu pokojach. Goście mają do dyspozycji kuchnię, plac zabaw, parking oraz miejsce do grillowania i biesiadowania. W pobliżu znajdują się leśne rezerwy przyrody: „Pępowo” oraz „Czerwona Róża”, przy których krzyżuje się szlak Wielkopolska Podkova z Traktem Chładowskiego.

Remont części pomieszczeń budynków mieszkalnych na cele agroturystyczne w pozostałych gospodarstwach.

Miejsce rekreacji wsi Siedlec

Beneficjent: Centrum Rozwoju Gminy Pępowo

Miejsce realizacji: Siedlec (Gmina Pępowo)

Wartość projektu: 18 200,00 zł

Kwota dofinansowania: 11 837,40 zł
Zakres prac: Budowa utwardzonego ciągu spacerowego i trzech okrągłych skwerów o nawierzchni z kostki brukowej, na podbudowie betonowej. Nasadzenie roślin ozdobnych i trawniki.

10

„Wszyscy dybią na rydza”

Beneficjent: Stowarzyszenie „kuKLINów”

Miejsce realizacji: Kuklinów i Długoleka (Gmina Kobylin)

Wartość projektu: 29 126,35 zł

Kwota dofinansowania: 23 239,96 zł

Zakres prac: Zorganizowanie warsztatów muzycznych dla 6-10 osób uzdolnionych muzycznie oraz warsztatów rękodzieła artystycznego (bibułkarstwo, wiklina papierowa, słomkarstwo) dla 15 osób. Organizacja rajdu konnego i rowerowego na szlaku Wielkopolska Podkova oraz pikniku przy centrum rekreacji i wypoczynku „Ostoja Kuklinów”.

11

Budowa budynku zaplecza dla kwater agroturystycznych oraz utwardzenie działki budowlanej przed kwaterami agroturystycznymi

Beneficjent: Halina Poślednik

Miejsce realizacji: Pępowo (Gmina Pępowo)

Wartość projektu: 246 000,00 zł

Kwota dofinansowania: 98 000,00 zł

Zakres prac: Utwardzenie terenu przed kwaterami agroturystycznymi. Budowa budynku zaplecza dla kwater agroturystycznych: budynek 2 kondygnacyjny, instalacja wodno-kanalizacyjna, elektryczna oraz centralnego ogrzewania.

12

Modernizacja poddasza budynku mieszkalnego na cele agroturystyki wraz z wyposażeniem (kuchni i pokoi)

Beneficjent: Jacek Styburski

Miejsce realizacji: Kuklinów (Gmina Kobylin)

Wartość projektu: 246 000,00 zł

Kwota dofinansowania: 98 000,00 zł

Zakres prac: Modernizacja poddasza budynku mieszkalnego na cele agroturystyki, wraz z wyposażeniem (kuchni i pokoi).

12

Remont połączony z modernizacją części pomieszczeń budynku mieszkalnego na cele agroturystyczne, budowa altany ogrodowej wraz z utwardzeniem

Beneficjent: Bożena Przewoźna

Miejsce realizacji: Fijałów (Gmina Kobylin)

Wartość projektu: 105 314,54 zł

Kwota dofinansowania: 47 164,00 zł

Zakres prac: Remont części pomieszczeń budynku mieszkalnego na cele agroturystyczne. Budowa altany ogrodowej (zadaszenie).

Szlaki rowerowe



Szlaki rowerowe

Jazda rowerem stała się w ostatnich latach jedną z najpopularniejszych form rekreacji i aktywnego spędzania wolnego czasu. Miłośnicy jednośladów coraz częściej wykorzystują rower jako środek transportu. Rozwojowi komunikacji rowerowej sprzyjają liczne inwestycje w infrastrukturę ścieżek rowerowych, dedykowaną fanom „dwóch kółek”.

Gościnna Wielkopolska jest doskonałym miejscem do rowerowych podróży. Rozbudowana sieć oznakowanych szlaków rowerowych umożliwia bezpieczne poruszanie się rowerem, poznawanie ciekawych miejsc i podziwianie malowniczych krajobrazów. Wzbogacenie infrastruktury turystycznej i rekreacyjnej szlaków w gościnie i miejsca do grillowania zachęca do organizowania rajdów rowerowych. Natomiast utworzenie nowych miejsc rekreacji i odpoczynku, takich jak siłownie zewnętrzne, place zabaw i tereny zielone, sprzyja rodzinnym przejażdżkom rowerowym po okolicy.



Projekty zrealizowane przez IGD Gościnna Wielkopolska

Romantyczne trasy rowerowe Ziemi Kościańskiej

1. Ścieżka rowerowa Stare Oborzyska - Pianowo
2. Kamień pokutny w Starych Oborzyskach
3. Ścieżka dydaktyczna w Starych Oborzyskach
4. Sanktuarium Maryjne w Starych Oborzyskach
5. Siłownia zewnętrzna w Starych Oborzyskach
6. Gościniec Donatowo
7. Rajd rowerowy w Donatowie
8. Domostwo w Słoninie
9. Krąg Herkulesa w Borowie
10. Ostoja w Betkowie
11. Miejsce do grillowania w Lubiniu
12. Nekropolia Chłapowskich w Rąbinie
13. Przystań w Gorzyczkach

Szlak rowerowy Pagórki Dolskie

14. Miejsca spotkań na szlaku rowerowym Pagórki Dolskie
15. Rowerem do Dolska

Szlak rowerowy wokół Miejskiej Górki

16. Szlak rowerowy wokół Miejskiej Górki
17. Skatepark i kort tenisowy w Miejskiej Górcie
18. Boisko wielofunkcyjne i siłownia w Miejskiej Górcie
19. Plac zabaw w Miejskiej Górcie
20. Plac zabaw w Sobiałkowie

Romantyczne Trasy Rowerowe Ziemi Kościańskiej



Rowerem po Gościnnej Wielkopolsce (Fot. P. Benenowski)

Romantyczne Trasy Rowerowe Ziemi Kościańskiej to zintegrowana sieć znakowanych szlaków rowerowych leżących na terenie powiatu kościańskiego. Podążając nimi dotrzeć można do najbardziej urokliwych zakątków przyrody oraz najcenniejszych zabytków architektury na Ziemi Kościańskiej. Mieszkańcy i turyści mają do dyspozycji 10 tras o łącznej długości prawie 300 km. Przez obszar Lokalnej Grupy Działania Gościnna Wielkopolska przebiegają między innymi dwa najdłuższe szlaki: Kościański Trójkąt Rowerowy oraz Drogi Mickiewiczowskie. Dokładny przebieg Romantycznych

Tras Rowerowych, wraz z kilometrażem i atrakcjami turystycznymi, opisany został na stronie internetowej www.rowerowypowiatkościan.pl. Pobrać z niej można również mapę do samodzielnego wydruku oraz ślady GPS każdego z 10 szlaków.

Ścieżka rowerowa Stare Oborzyska – Pianowo

Ścieżka rowerowa przebiega wzdłuż ulicy Kościańskiej, od Starych Oborzysk do Pianowa, i ma długość około 2 km. Nowa ścieżka rowerowa w znacznym stopniu

zwiększa bezpieczeństwo zarówno rowerzystów, jak i pieszych, którzy dotychczas poruszali się wąskim poboczem.

Nowo wybudowana ścieżka jest odcinkiem szlaku Kościański Trójkąt Rowerowy. Wyruszając z Kościana na północ w kierunku Czempinia, warto zatrzymać się w Starych Oborzyskach i obejrzeć ścieżkę dydaktyczną przy Gimnazjum i kamień pokutny u zbiegu ulic Długiej i Kościańskiej.

XVI-wieczny kamień pokutny w Starych Oborzyskach (Fot. W. Górny)



Otwarcie ścieżki rowerowej w Stare Oborzyska – Pianowo (Fot. M. Naskręt, Archiwum Gminy Kościan)

Kamień pokutny w Starych Oborzyskach

Kamienie i kapliczki pokutne były dawniej stawiane przez zbrodniarzy, jako dowód zadośćuczynienia za popełnione winy i upamiętnienie popełnionego przestępstwa kolejnym pokoleniom. Kamień pokutny w Starych Oborzyskach ma kształt słupa o wysokości 2,65 metra i wykonany został z dwóch części wyciosanych w szarym piaskowcu. Na górnej części widnieje krzyżyk, a poniżej napis, częściowo po polsku, częściowo po niemiecku i łacinie, głoszący: „Chrystus jest moim życiem, śmierć jest moją nagrodą, mordowanie [!] dnia 2 kwietnia 1597”. Więcej światła na ten tajemniczy napis rzuca publikacja przedwojennego proboszcza z Oborzysk, księdza Zygmunta Ciepłuchy. Opisywał on, iż w danym roku do Kawczyńskiej karczmy przybył człowiek, który przyznał się do zabójstwa Stanisława Czapli, burmistrza Poznania. Prawdopodobnym motywem zbrodni miały być porachunki na tle spadkowym. Dzięki przeprowadzonym pracom konserwatorskim obelisk będzie przypominał tę historię przez kolejne stulecia.

Ścieżka dydaktyczna w Starych Oborzyskach

Przy gimnazjum w Starych Oborzyskach powstała ścieżka edukacyjno-przyrodnicza, której tematem są gatunki flory i fauny występują-

ce w okolicznej przyrodzie. Ścieżka składa się z dwóch dużych tablic „Ptaki zadrzewień śródpolnych” i „Zadrzewienia śródpolne” oraz dwudziestu czterech małych tabliczek z nazwami gatunków drzew i skrótowymi informacjami o każdym gatunku. Tablice informacyjne zawierają również opisy w języku Braille’a, a na małych tabliczkach umieszczono wypukłe kształty liści. Otwarcie ścieżki połączone było z organizacją festynu edukacyjno-rekreacyjnego, podczas którego miały miejsce wykłady i prezentacje dotyczące zadrzewień, ochrony środowiska oraz wpływu przyrody na życie człowieka. Nie brakowało również zabaw i gier zespołowych, po których na uczestników festynu czekał poczęstunek. W festynie wzięli udział mieszkańcy Starych Oborzysk, głównie dzieci i młodzież.

Sanktuarium Maryjne w Starych Oborzyskach

W Starych Oborzyskach warto odwiedzić zabytkowy kościół pod wezwaniem Najświętszej Maryi Panny Pocieszenia i św. Mikołaja, którego historia sięga 1580 roku. Do cennych zabytków świątyni należy grób pierwszego starosty kościańskiego Gustawa Raszewskiego z Jasienia. Dzięki realizacji projektu główna nawa sanktuarium zyskała nowe pokrycie dachowe.

Siłownia zewnętrzna w Starych Oborzyskach

W sąsiedztwie gimnazjum w Starych Oborzyskach zamontowana jest nowa siłownia zewnętrzna składająca się z trzech urządzeń dwustanowiskowych, z których chętnie korzystają mieszkańcy wsi. Otwarcie siłowni odbyło się podczas festynu rodzinnego



Tablica na ścieżce dydaktycznej w Starych Oborzyskach (Fot. M. Naskręt, Archiwum Gminy Kościan)

1

Budowa ścieżki rowerowej Stare Oborzyska - Pianowo

Beneficjent: Gmina Kościan

Miejsce realizacji: Stare Oborzyska, Pianowo (Gmina Kościan)

Wartość projektu: 776 906,09 zł

Kwota dofinansowania: 244 000,00 zł

Zakres prac: Budowa ścieżki rowerowej łączącej miejscowości Stare Oborzyska i Pianowo, w tym wykonanie robót ziemnych, nawierzchni z kostki betonowej, betonu asfaltowego i tłucznia. Oznakowanie pionowe i poziome ścieżki.

2

Renowacja zabytkowego kamienia pokutnego w Starych Oborzyskach i zagospodarowanie jego otoczenia

Beneficjent: Gmina Kościan

Miejsce realizacji: Stare Oborzyska (Gmina Kościan)

Wartość projektu: 21 089,00 zł

Kwota dofinansowania: 13 957,12 zł

Zakres prac: Wykonanie prac konserwatorskich przy zabytkowym słupie pokutnym zlokalizowanym w Starych Oborzyskach oraz zagospodarowanie bezpośredniego otoczenia kamienia poprzez nasadzenie zieleni.

3

Ścieżka dydaktyczna przy pasie zieleni wokół Gimnazjum w Starych Oborzyskach

Beneficjent: Stowarzyszenie „Centrum Rozwoju Gminy Kościan”

Miejsce realizacji: Stare Oborzyska (Gmina Kościan)

Wartość projektu: 60 903,68 zł

Kwota dofinansowania: 48 722,94 zł (kwota wnioskowana)

Zakres prac: Budowa 2 altanek parkowych do prowadzenia zajęć dydaktycznych, wykonanie 2 dużych oraz 24 małych tablic informacyjnych tworzących ścieżkę dydaktyczną. Organizacja festynu edukacyjno-rekreacyjnego dla dzieci i młodzieży ze Starych Oborzysk i okolic.

4

Sanktuarium Maryjne dziedzictwem kulturowym i atrakcją turystyczną - remont dachu na kościele w Starych Oborzyskach

Beneficjent: Parafia Rzymskokatolicka pw. NMP Pocieszenia i św. Mikołaja w Starych Oborzyskach

Miejsce realizacji: Stare Oborzyska (Gmina Kościan)

Wartość projektu: 139 887,10 zł

Kwota dofinansowania: 81 000,00 zł

Zakres prac: Remont pokrycia dachu nawy głównej.

5

Siłownia zewnętrzna w Starych Oborzyskach

Beneficjent: Ludowy Zespół Sportowy „JUNATRANS” Stare Oborzyska

Miejsce realizacji: Stare Oborzyska (Gmina Kościan)

Wartość projektu: 31 209,40 zł

Kwota dofinansowania: 24 921,12 zł

Zakres prac: Montaż siłowni zewnętrznej na terenie rekreacyjnym w sąsiedztwie gimnazjum w Starych Oborzyskach i organizacja festynu na rozpoczęcie użytkowania.

6

„Gościniec Donatowo” - przebudowa świetlicy wiejskiej w Donatowie wraz ze zmianą zagospodarowania terenu wokół świetlicy

Beneficjent: Gmina Czempień

Miejsce realizacji: Donatowo (Gmina Czempień)

Wartość projektu: 518 282,53 zł

Kwota dofinansowania: 256 250,00 zł

Zakres prac: Przebudowa budynku świetlicy wiejskiej, wymiana instalacji, wykonanie elewacji, nawierzchni zewnętrznych i wyposażenie świetlicy.

7

Rajd rowerowy w Donatowie

Beneficjent: Gmina Czempień

Miejsce realizacji: Donatowo (Gmina Czempień)

Wartość projektu: 4 560,81 zł

Kwota dofinansowania: 3 164,93 zł

Zakres prac: Organizacja i przeprowadzenie rajdu rowerowego na trasie na trasie Donatowo - Stary Gołębין - Gorzyce - Czempień - Borowo - Gorzycki - Nowy Gołębין - Donatowo o długości ok. 23 km. Poczęstunek dla uczestników.



Krań Herkulesa w Borowie (Fot. Agencja Reklamowa DNA)

z licznymi niespodziankami i konkurencjami sportowo-rekreacyjnymi dla dzieci i dorosłych. Wszyscy uczestnicy festynu mogli liczyć na poczęstunek ze zdrowej, regionalnej żywności.

Gościniec Donatowo

„Gościniec Donatowo” to nowa nazwa przebudowanej świetlicy w Gminie Czempin. Obiekt został całkowicie wyremontowany i otrzymał nową elewację. Przy Gościńcu znajduje się wiatka parkowa z miejscem do grillowania, ławki, drogowaskaz oraz zegar słoneczny. Teren przy Gościńcu jest dostępny dla turystów i stanowi doskonałe miejsce na postój podczas wycieczki rowerowej.

Domostwo w Słoninie

„Domostwo w Słoninie” to ważny punkt na szlakach rowerowych Gościńnej Wielkopolski i tętniące życiem miejsce integracji społecznej mieszkańców wsi. Budynek wyremontowano i odnowiono elewację. Przy świetlicy powstały:

plac zabaw, boisko sportowe i miejsce na ognisko. Zagospodarowany teren dobrze nadaje się na postój dla rowerzystów.

Przez Słonin przebiega niebieski szlak turystyczny z Czempina do Zglińca oraz Ziemiański Szlak Rowerowy, zwany „najbardziej wielkopolskim szlakiem turystycznym”. Szlak ma długość 245 km i rozpoczyna się w Poznaniu, skąd prowadzi na południe. Właśnie w Słoninie rozpoczyna się jego główna część, czyli pętla prowadząca przez najatrakcyjniejsze miejsca południowej Wielkopolski - urokliwe dwory, majątki ziemskie, stadniny koni i kościołki. Wschodnia odnoga pętli wiedzie do wielu miejsc związanych z Adamem Mickiewiczem, takich jak zespół pałacowo-parkowy w Turwii, Pałac w Kopaszewie czy Skansen Filmowy Sopicowo w Cichowie.

Ostoja w Betkowie

„Ostoja w Betkowie” powstała po rozbudowaniu istniejącej świetlicy wiejskiej. Dzięki przeprowadzonym pracom

obiekt zyskał nowe wyposażenie, które służy mieszkańcom do organizacji spotkań, festynów czy imprez okolicznościowych. W otoczeniu Ostoi stanęła drewniana wiatka z ławami, służąca turystom jako miejsce postojowe podczas rowerowych podróży po Gościńnej Wielkopolsce.

Krań Herkulesa w Borowie

Borowo leży na trasie Kościańskiego Trójkąta Rowerowego, głównego szlaku rowerowego Ziemi Kościańskiej. Turysty przemierzający szlak mogą zatrzymać się na rekre-

acyjny postój, a mieszkańcy mają atrakcyjne miejsce do aktywnego wypoczynku.

Siłownia zewnętrzna składa się z sześciu wielofunkcyjnych urządzeń do ćwiczeń. Odwiedzający „Krań Herkulesa” mogą skorzystać również ze stołu do piłkarzyków, ping-ponga oraz boiska do gry w siatkówkę plażową.



Domostwo w Słoninie (Fot. W. Górny)

„Domostwo w Słoninie” - przebudowa świetlicy wiejskiej w Słoninie wraz ze zmianą zagospodarowania terenu wokół świetlicy

Beneficjent: Gmina Czempin
Miejsce realizacji: Słonin (Gmina Czempin)

Wartość projektu: 712 804,57 zł

Kwota dofinansowania: 319 180,00 zł

Zakres prac: Przebudowa budynku

świetlicy wiejskiej, wymiana instalacji, wykonanie elewacji oraz nawierzchni zewnętrznych i małej architektury. Wyposażenie świetlicy.

Krań Herkulesa - budowa siłowni zewnętrznej wraz z infrastrukturą rekreacyjną i towarzyszącą

Beneficjent: Gmina Czempin
Miejsce realizacji: Borowo (Gmina Czempin)

Wartość projektu: 251 820,03 zł

Kwota dofinansowania: 110 000,00 zł

Zakres prac: Zagospodarowanie rekreacyjne

terenu; montaż stanowiska do zajęć fitness, budowa boiska do siatkówki plażowej, montaż stanowiska do gry w ping-ponga terenowego, zagospodarowanie zieleni, posadawienie ławeczek.



Ostoja w Betkowie (Fot. W. Górny)

Przystań w Gorzyczkach

Gorzyczki to kolejna po Borowie miejscowość na szlaku Kościańskiego Trójkąta Rowerowego. We wsi zachował się neorenesansowy pałac z II połowy XIX wieku, otoczony 4-hektarowym parkiem z drzewami pomnikowymi.

„Przystań w Gorzyczkach” jest doskonałym miejscem na postój podczas rowerowej wycieczki po Gościńnej Wielkopolsce. Znajdują się tu zadaszone stoły piknikowe, stojak na rowery, miejsce na grilla i ognisko, a w sąsiedztwie boisko sportowe.

Rajd rowerowy w Donatowie

Organizacja rajdu rowerowego na trasie Donatowo - Stary Gołębin - Gorzyce - Czempin - Borowo - Gorzyczki - Nowy Gołębin - Donatowo miała na celu promocję nowych miejsc postoju i rekreacji na szlakach rowerowych przebiegających przez Gminę Czempin. Postoje odbyły się w przy Krań Herkulesa w Borowie i Przystani w Gorzyczkach, a start i zakończenie imprezy w Gościńcu Donatowo. Na koniec rajdu dla uczestników przewidziano poczęstunek, przeprowadzono też quiz wiedzy o regionie, Donatowie i Stowarzyszeniu LGD „Gościńska Wielkopolska”.

Miejsce do grillowania w Lubiniu

Do Lubinia prowadzi Romantyczna trasa rowerowa Ziemi Kościańskiej zwana Drogą Mickiewiczowską. Wieszcz podczas swojego pobytu

w Wielkopolsce gościł w miejscowym klasztorze Benedyktynów. Początki opactwa w Lubiniu sięgają XI wieku, gdy zakonników sprowadzono tu z belgijskiego Liege. Prawdopodobnie z miejscowego zakonu wywodził się najslawniejszy polski kronikarz, Gall Anonim. W 2009 roku zespół opactwa Benedyktynów z kościołem klasztornym Narodzenia Najświętszej Maryi Panny, kościołem św. Leonarda, parkiem, ogrodem oraz pozostałymi zabudowaniami, został uznany za pomnik historii. Obecnie klasztor słynie między innymi z produkcji likieru ziołowego „Benedyktynka”.

Podczas rowerowej wycieczki do Lubinia, warto urządzić sobie postój na posiłek w nowym miejscu do grillowania, zlokalizowanym przy miejscowej świetlicy.

Nekropolia Chłapowskich w Rąbinie

Rąbiń leży na terenie Parku Krajobrazowego im. gen. Dezyderego Chłapowskiego, który został utworzony w celu ochrony rzadkiego w skali kontynentu krajobrazu kulturowego tych terenów. Najcenniejszym zabytkiem wsi jest późnogotycki Kościół św. Piotra i Pawła oraz leżący przy nim cmentarz. Znajdują się tu nagrobki rodziny Chłapowskich, w tym Dezyderego Adama Chłapowskiego - polskiego generała, adiutanta Jana Henryka Dąbrowskiego oraz oficera ordynansowego Napoleona Bonaparte. W rodzinnym grobie pochowano również jego ojca, Józefa Chłapowskiego - starostę kościańskiego, kawalera Orderu Orła Białego.

Do Rąbinia prowadzą dwie Romantyczne trasy rowerowe Ziemi Kościańskiej: Droga Mickiewiczowska oraz „Kopaszewska Droga Krzyżowa”.

Przystań Wiejska w Gorzyczkach (Fot. W. Górny)



Ostoja w Betkowie” - przebudowa świetlicy wiejskiej w Betkowie wraz ze zmianą zagospodarowania terenu wokół świetlicy

Beneficjent: Gmina Czempin

Miejsce realizacji: Betkowo (Gmina Czempin)

Wartość projektu: 246 497,19 zł

Kwota dofinansowania: 124 570,00 zł
Zakres prac: Rozbudowa budynku świetlicy wiejskiej, wymiana instalacji, wykonanie nawierzchni zewnętrznych, zadaszenie i ogrodzenie terenu, wykonanie elewacji, wyposażenie świetlicy.

Lubiniacy po pracy, a Turysty w drodze - miejsce do grillowania z infrastrukturą

Beneficjent: Gmina Krzywiń

Miejsce realizacji: Lubin (Gmina Krzywiń)

Wartość projektu: 28 036,02 zł

Kwota dofinansowania: 17 145,66 zł
Zakres prac: Odtworzenie skarpy, budowa schodów terenowych i utwardzonego placu na pierwszym tarasie wzniesienia, urządzenie miejsca do grillowania wraz z gazonami i ławkami, zagospodarowanie zieleni przy świetlicy wiejskiej w Lubiniu.

Nekropolia Chłapowskich dziedzictwem kulturowym i atrakcją turystyczną - utwardzenie i oświetlenie terenu wokół kościoła Parafialnego w Rąbinie

Beneficjent: Parafia pw. Świętych Apostołów Piotra i Pawła w Rąbinie

Miejsce realizacji: Rąbiń (Gmina Krzywiń)

Wartość projektu: 200 523,48 zł

Kwota dofinansowania: 150 000,00 zł

Zakres prac: Oświetlenie zewnętrzne terenu i kościoła. Utwardzenie drogi procesyjnej wokół kościoła wraz z chodnikiem.

Przystań Wiejska w Gorzyczkach - miejsce do grillowania z infrastrukturą

Beneficjent: Gmina Czempin

Miejsce realizacji: Gorzyczki (Gmina Czempin)

Wartość projektu: 53 383,20 zł

Kwota dofinansowania: 25 000,00 zł

Zakres prac: Zagospodarowaniu terenu, w tym montaż: kładki drewnianej, miejsca do palenia ognisk, miejsca do grillowania, zadaszonych stołów drewnianych, stojaka na rowery, piłkochwyty, tablicy informacyjno-dydaktycznej. Budowa boiska do siatkówki i koszykówki.

Szlak rowerowy Pagórki Dolskie



Podczas rajdu „Rowerem do Dolska” (Fot. M. Godawa)

14

Miejsca spotkań na szlaku rowerowym

Beneficjent: Gmina Dolsk

Miejsce realizacji: Brzeźnica,
Lipówka (Gmina Dolsk)

Wartość projektu:
100 148,44 zł

Kwota dofinansowania:
55 549,00 zł

Zakres prac: Budowa drewnianych wigwamów z instalacją elektryczną w miejscowościach: Brzeźnica i Lipówka.

Miejsca spotkań na szlaku

Szlak rowerowy Pagórki Dolskie o długości 18 km ma charakter pętli i prowadzi przez Dolsk, Ostrowiec, Ostrowiec, Brzeźnicę, Lipówkę, Błażejów i Trąbinek. Trasa w większości wiedzie przez tereny zielone, częściowo jest wybrukowana. Nazwa szlaku jest nieprzypadkowa, gdyż jego trasa wiedzie przez liczne wzniesienia, z których najwyższe - Czarna Góra - ma wysokość 149 m n.p.m. Podróż warto zacząć od Dolska, gdzie znajduje się punkt widokowy.

Teren przy nowo wybudowanych wigwamach jest dostępny dla turystów i stanowi doskonałe miejsce na postój podczas wycieczki rowerowej. Na co dzień miejsca służą mieszkańcom do organizowania życia społecznego wsi.

Rowerem do Dolska

Gwiazdzisty rajd rowerowy szlakami turystycznymi wyznaczonymi na obszarze LGD Gościnną Wielkopolska zaprowadził miłośników „dwóch kółek” na metę do Dolska. Podczas rajdu nie mogło zabraknąć poczęstunku, który składał się z tradycyjnych produktów Gościnną Wielkopolski. Na mecie rajdu, laureaci trwającego od kilku miesięcy konkursu fotograficznego „Promuję szlak turystyczno-rekreacyjny LGD Gościnną Wielkopolska”, otrzymali pamiątkowe kaski rowerowe. Podczas rajdu, na plaży miejskiej w Dolsku, odbywał się festyn rowerowy z bogatym programem sportowo-rekreacyjnym dla dorosłych i dzieci. Wszyscy uczestnicy imprezy otrzymali pamiątkowe koszulki oraz przypinki

do ubrań z logo projektu promującego rowerowe podróże po Gminie Dolsk.



Uczestnicy rajdu „Rowerem do Dolska” z „dolską kozą” (Fot. M. Godawa)

15 Rowerem do Dolska - poznaj bogactwo szlaków turystyczno-rowerowych LGD Gościnną Wielkopolska

Beneficjent: Gmina Dolsk

Miejsce realizacji: Dolsk
(Gmina Dolsk)

Wartość projektu: 24 888,05 zł

Kwota dofinansowania:
17 228,00 zł

Zakres prac: Organizacja i przeprowadzenie rajdu rowerowego

szlakami turystycznymi obszaru LGD Gościnną Wielkopolska. Wykonanie plakatów i materiałów promocyjnych, posiłek dla uczestników, organizacja koncertu oraz licznych atrakcji sportowo-zręcznościowych na mecie rajdu. Impreza była bezpłatna i otwarta, w szczególności sposób adresowana do mieszkańców terenu LGD Gościnną Wielkopolska.

Szlak rowerowy wokół Miejskiej Górk



Siłownia zewnętrzna w Miejskiej Górcie (Fot. P. Benenowski)

16

Utworzenie miejsc wypoczynku i rekreacji na szlaku rowerowym wokół gminy Miejska Górka

Beneficjent: Gmina Miejska Górka
Miejsce realizacji: Rozstępniewo, Niemarzyn, Kołaczkowo, Gostkowo, Piaski, Woszczkowo, Oczkowie, Roszkowo, Topółka (Gmina Miejska Górka)

Wartość projektu: 567 403,87 zł

Kwota dofinansowania: 357 822,96 zł

Zakres prac: Budowa miejsc wypoczynku na szlaku. Rozstępniewo: plac zabaw i zieleni. Niemarzyn: boisko do piłki nożnej i boisko do koszykówki. Kołaczkowo: zieleni i utwardzenie terenu. Gostkowo: plac zabaw, utwardzenie chodnika, zieleni. Piaski: boisko do piłki nożnej. Woszczkowo: plac zabaw, utwardzenie chodnika. Oczkowie: wiata, ogrodzenie. Roszkowo: wiata, utwardzenie terenu. Topółka: plac zabaw, zieleni, ogrodzenie.

Skatepark i kort tenisowy

Nowoczesny skatepark, na który składają się dwa urządzenia typu grindbox, poręcz prosta i łamana, ławki i urozmaicony funbox, służy miłośnikom wyciecznej jazdy na rowerze, łyżworolkach i deskorolkach. Zainteresowani grą w tenisa mają do dyspozycji ogrodzony kort tenisowy ze sztuczną nawierzchnią. Cały kompleks jest oświetlony i monitorowany.

Boisko wielofunkcyjne i siłownia

W Miejskiej Górcie powstało nowoczesne boisko o nawierzchni z trawy syntetycznej, na którym można grać w piłkę nożną, ręczną, koszykówkę, siatkówkę oraz tenis ziemny. Całości kompleksu sportowo-rekreacyjnego dopełnia siłownia zewnętrzna i plac zabaw. Zamontowanie oświetlenia sprawiło, że obiekt wykorzystywane są do późnych godzin wieczornych.

Szlak rowerowy wokół Miejskiej Górk

Przez teren Gminy Miejska Górka przebiega Międzynarodowy Szlak Rowerowy R-9 (Eurovelo 9), prowadzący z Gdańska nad Morze Adriatyckie. Na Szlaku Zabytków Sakralnych Południowej Wielkopolski znajduje się miejscowy Klasztor oo. Franciszkanów, pochodzący z początków XVII wieku. Do klasztoru dotrzeć można również z Poznania, trasą Ziemiańskiego Szlaku Rowerowego.

W Miejskiej Górcie warto odwiedzić zabytkowy wiatrak pochodzący z 1772 roku, leżący na Wielkopolskim Szlaku Wiatracznym, którego trasa umożliwi zapoznanie się z 50 obiektami dawnej sztuki młynarskiej. Przez Miejską Górkę wiedzie też długi na 45 km Szlak walk Powstańców Wielkopolskich o Rawic. Jego przebieg wytyczają miejsca związane z walkami zwycięskiego powstania, które odbyło się na przełomie roku 1918 i 1919.

Nowo utworzone miejsca postoju na szlaku umożliwiają zorganizowanie bezpiecznego odpoczynku w podróży w miejscowościach: Rozstępniewo, Niemarzyn, Kołaczkowo, Gostkowo, Piaski, Woszczkowo, Oczkowie, Roszkowo, Topółka.



Skatepark w Miejskiej Górcie (Fot. P. Benenowski)

17

Budowa skateparku i kortu tenisowego w Miejskiej Górcie

Beneficjent: Gmina Miejska Górka
Miejsce realizacji: Miejska Górka (Gmina Miejska Górka)

Wartość projektu: 404 309,56 zł

Kwota dofinansowania: 162 820,00 zł

Zakres prac: Budowa skateparku i kortu tenisowego, utwardzenie terenu, zagospodarowanie terenu, wykonanie elementów małej architektury, budowa oświetlenia obiektów.

18

Rozwój bazy rekreacyjnej w Miejskiej Górcie

Beneficjent: Gmina Miejska Górka
Miejsce realizacji: Miejska Górka (Gmina Miejska Górka)

Wartość projektu: 481 529,43 zł

Kwota dofinansowania: 270 000,00 zł

Zakres prac: Budowa i oświetlenie boiska wielofunkcyjnego, siłowni zewnętrznej i placu zabaw. Ogrodzenie obiektu i utwardzenie terenu kostką brukową.

19

Budowa placu zabaw w Miejskiej Górcie

Beneficjent: Gmina Miejska Górka
Miejsce realizacji: Miejska Górka (Gmina Miejska Górka)

Wartość projektu: 82 229,56 zł

Kwota dofinansowania: 25 000,00 zł

Zakres prac: Budowa ogrodzonego placu zabaw, montaż ławek i koszy na śmieci oraz stojaków na rowery.

20

Budowa placu zabaw w Sobiałkowie

Beneficjent: Gmina Miejska Górka
Miejsce realizacji: Miejska Górka (Gmina Miejska Górka)

Wartość projektu: 76 375,20 zł

Kwota dofinansowania: 25 000,00 zł

Zakres prac: Budowa ogrodzonego placu zabaw, montaż ławek i koszy na śmieci oraz stojaków na rowery. Ogrodzenie terenu.

Centra rekreacji



Czas wolny stał się niezwykle cennym zasobem, który warto zagospodarować w możliwie najlepszy sposób. Interesującą propozycję spędzenia czasu wolnego stwarzają centra rekreacji powstające na obszarze Gościnne Wielkopolski, zlokalizowane nad zbiornikami wodnymi, na rynkach oraz w parkach i centrach wypoczynku. Każde z nich dostarcza unikatowej możliwości wypoczynku i każde z nich warto odwiedzić, gdyż potrafi ono mile zaskoczyć jakością i pomysłem z jakim zostało zaprojektowane.

Centra rekreacji i wypoczynku nad zbiornikami wodnymi

Pomimo, że powstały przede wszystkim jako zbiorniki retencyjne, to stały się silnym impulsem do rozwoju funkcji turystycznej regionu. Wokół nich powstają ścieżki rowerowe, punkty gastronomiczne, wypożyczalnie sprzętu wodnego oraz liczne gospodarstwa agroturystyczne. Zalewy w Jutrosinie, Pakosławiu i Nowym Dębcu (Gmina Kościan) oraz Jezioro Dolskie oferują dobre jakościowe kąpieliska, infrastrukturę turystyczną i bezpieczne place zabaw. Wiele z nich posiada drewniane pomosty, a ten nad Zalewem Pakosławskim jest efektownie podświetlony po zmroku.

Rynki

Czy tylko w dużych miastach znaleźć można pięknie odrestaurowane rynki i przestrzenie publiczne, które mogą olśnić turystów? Oczywiście nie. Rynki w Dolsku, Piaskach czy Krzywiniu to perełki, które warto odwiedzić jeśli chcemy poznać blask i urok wielkopolskich miasteczek. Również w Pępowie znajduje się elegancki plac pełniący funkcję rynku i plenerowego centrum aktywności. Każdy z ryneków tworzy komfortową przestrzeń do wypoczynku, na którą składają się wygodne ławki i elementy małej architektury, zadbane zielenie, fontanny, często także profesjonalne oświetlenie, które dodaje niezapomnianego klimatu również wieczornym spotkaniom.

Parki / Centra rekreacji

Mieszkańcy Gościnnej Wielkopolski nie mogą narzekać na brak sposobności do amatorskiego uprawiania sportu i rekreacji w nowoczesnych centrach rekreacji i zadbanych przestrzeniach parkowych. Nowoczesne boiska do piłki nożnej i koszykówki mogą wykorzystywać do woli mieszkańcy Piasków i Pudliszek, gdyż powstały tam centra sportowo-rekreacyjne z prawdziwego zdarzenia. To w Piaskach posiada także wszelkie warunki do uprawiania lekkiej atletyki. W Centrum Rekreacji i Wypoczynku w Jerce powstał prawdziwy park aktywności: stoliki szachowe, tor do mini golfa, górka saneczkowa to nie wszystkie atrakcje, jakie ma on do zaoferowania. Mieszkańcy Krzywina mogą miło spędzać czas w Centrum Rekreacji i Wypoczynku, przeznaczonym głównie dla dzieci. Miłośnikom parków miejskich na pewno przypadnie do gustu park w Krobi.

Centra rekreacji i wypoczynku nad zbiornikami wodnymi



Gościna Wielkopolska do niedawna nie kojarzyła się z plażowaniem czy kitesurfingiem. Jednak w ostatnich latach zrealizowano szereg projektów, w ramach których zagospodarowano zbiorniki wodne pełniące z założenia funkcje retencyjne, nadając im atrakcyjne dla mieszkańców i turystów funkcje rekreacyjne. Uprawianie sportów wodnych, przejażdżki rowerowe wzdłuż brzegu, bezpieczny dojazd i parkingi dla rowerów, place zabaw dla dzieci, a także zwiedzanie zabytkowego wiatraka - to wybrane elementy oferty nowopowstałych nad zalewami centrów rekreacji i wypoczynku. Zalewy w Jutrosinie, Pakosławiu i Nowym Dębcu (Gmina Kościan) oraz Jezioro Dolskie posiadają kąpieliska z miejscem do plażowania.



Ścieżka pieszo-rowerowa prowadząca do Centrum rekreacyjno-wypoczynkowego Nowy Dębiec (Fot. Archiwum LGD)



Parking dla rowerów w Centrum rekreacyjno-wypoczynkowym Nowy Dębiec (Fot. W. Górny)

Zagospodarowanie Centrum rekreacyjno-wypoczynkowego Nowy Dębiec

W malowniczych okolicznościach przyrody Zbiornika Wonieść, nad niebieską tonią jeziora, przestrzeń dla siebie znajdują zarówno poszukiwacze błęgiego lenistwa, jak i aktywności. Akwen o powierzchni ponad 700 hektarów, piaszczyste plaże i czysta woda są gwarancją udanego wypoczynku. W takich okolicz-

nościach przyrody powstało centrum rekreacyjno-wypoczynkowe Nowy Dębiec.

W centrum komfortowo wypoczną turyści podróżujący rowerami. Niedaleko plaży znajduje się bowiem spory parking dla rowerów, który połączony jest z nową, oświetloną ścieżką pieszo-rowerową, prowadzącą z Racotu. Nowe trakty rowerowo-pieszne i zaplecze socjalne tworzą idealne warunki do organizacji imprez i wydarzeń sportowych i kulturalnych. Atrakcyjny pobyt z dziećmi umożliwią duży plac zabaw.



Plac zabaw w Centrum rekreacyjno-wypoczynkowym Nowy Dębiec (Fot. W. Górny)

Budowa infrastruktury turystycznej w centrum rekreacyjno-wypoczynkowym Nowy Dębiec

Beneficjent: Gmina Kościan
Miejsce realizacji: Nowy Dębiec (Gmina Kościan)
Wartość projektu: 623 612,85 zł
Kwota dofinansowania: 379 797,00 zł
Zakres prac: Budowa ciągu pieszo-rowerowego i parkingu dla rowerów oraz ich oświetlenie. Remont budynku zaplecza socjalnego na plaży: wymiana pokrycia dachowego, stolarki, posadzki, ścianek działowych, instalacji wod-kan i elektrycznej.

Budowa placu zabaw w Centrum rekreacyjno-wypoczynkowym Nowy Dębiec

Beneficjent: Gmina Kościan
Miejsce realizacji: Nowy Dębiec (Gmina Kościan)
Wartość projektu: 49 895,65 zł
Kwota dofinansowania: 25 000,00 zł
Zakres prac: Budowa ogrodzonego placu zabaw składającego się z kilkunastu urządzeń.

Turystyczne śpiewogranie i aktywny wypoczynek w Centrum rekreacyjno-wypoczynkowym Nowy Dębiec

Beneficjent: Gmina Kościan
Miejsce realizacji: Nowy Dębiec (Gmina Kościan)
Wartość projektu: 41 238,61 zł
Kwota dofinansowania: 24 188,46 zł
Zakres prac: Organizacja IX Biegu Romantycznego Parami na dystansie 1500 m i konkurencji sportowych na plaży. Organizacja i przeprowadzenie Otwartego Przeglądu Piosenki Turystycznej. Jury przewodniczył Jerzy Filar.

Zagospodarowanie terenu przy zbiorniku wodnym w Jutrosinie na cele rekreacyjne

Beneficjent: Gmina Jutrosin
Miejsce realizacji: Jutrosin (Gmina Jutrosin)
Wartość projektu: 596 781,04 zł
Kwota dofinansowania: 380 000,00 zł
Zakres prac: Przeniesienie wiatraka z Dubina do Jutrosina i odnowienie (roboty rozbiórkowe i montażowe). Budowa ścieżki rowerowo-piesznej i parkingu przy drodze.

Ścieżka zdrowia przy zbiorniku wodnym w Jutrosinie

Beneficjent: Gmina Jutrosin
Miejsce realizacji: Jutrosin (Gmina Jutrosin)
Wartość projektu: 58 363,50 zł
Kwota dofinansowania: 25 000,00 zł
Zakres prac: Zagospodarowanie terenu przy ścieżce obok zbiornika wodnego, montaż ławek parkowych wraz ze stolami, koszami na śmieci i stojakami dla rowerów.

Zagospodarowanie terenu w centrum Jutrosina

Beneficjent: Gmina Jutrosin
Miejsce realizacji: Jutrosin (Gmina Jutrosin)
Wartość projektu: 36 854,82 zł
Kwota dofinansowania: 12 831,40 zł
Zakres prac: Zagospodarowaniu terenu w centrum Jutrosina, montaż siłowni zewnętrznej.



Zabytkowy wiatrak nad Zbiornikiem w Jutrosinie (Fot. W. Górny)

Wypoczywający mają do dyspozycji wyremontowane zaplecze socjalne z wygodną toaletą, przystosowaną również do potrzeb osób niepełnosprawnych. Budynek socjalny mieści się w bezpośredniej bliskości plaży.

Zagospodarowanie zbiornika wodnego w Jutrosinie

Zbiornik wodny w Jutrosinie, na rzece Orli, to ponad 90 hektarów powierzchni lustra wodnego i ponad 5 km ścieżki rowerowej wzdłuż brzegu. Niepowtarzalnym elementem wyróżniającym linię brzegową zbiornika jest zabytkowy wiatrak, wybudowany w 1797 roku w Dubinie. Po przeniesieniu do Jutrosina i renowacji pełni również funkcję wieży widokowej.

Jutrosiński zbiornik jest szczególnie lubiany przez kitesurferów, ze względu na dość silne i przewidywalne wiatry. Malownicze położenie i bezpośrednie sąsiedztwo miasta powodują, że zalew stanowi również doskonałą propozycję dla kajakarzy, rowerzystów, pływaków, biegaczy, czy plażowiczów. Przed wypoczynkiem na plaży warto skorzystać z dużej siłowni zewnętrznej wybudowanej w centrum Jutrosina.

Wzdłuż akwenu prowadzi zarówno wykonana z kostki betonowej droga samochodowa, jak i trakt rowerowo-pieszny z nawierzchnią szutrową, przy którym zamontowano ławki i stojaki na rowery oraz praktyczne ławy piknikowe.



Ścieżka rowerowa wokół Zbiornika w Jutrosinie (Fot. W. Górny)

Zagospodarowanie zbiornika wodnego w Pakosławiu

Zbiornik w Pakosławiu ma czystą wodę, jest doskonałym kąpieliskiem i miejscem do uprawiania sportów wodnych oraz wieczornych spacerów po oświetlonym „pakosławskim mołu”. Do pomostu można także bezpiecznie i wygodnie przycumować kajakiem, ponieważ posiada on drugi poziom, który dzięki pływakom dostosowuje się do aktualnego stanu wody. Jeśli dodamy do tego piaszczyste dno i brzegi oraz różnorodną infrastrukturę niezbędną do wypoczynku, okaże się mamy gotową ofertę na spędzenie weekendu nad wodą w Gościnnej Wielkopolsce.

Pomost zakończony jest zadaszoną platformą widokową. Korzystać z niego można zarówno w dzień jak i po zmierzchu, ponieważ droga prowadząca do niego

„Bistro nad Zalewem” w Pakosławiu (Fot. W. Górny)



jak i sam pomost są oświetlone. Wrażenie, jakie robi pakosławski zalew po zmroku jest nawet większe niż w dzień. Tuż przy pomoście biegną eleganckie chodniki, nie brakuje także ławek i innych elementów małej architektury. Nie lada atrakcją dla najmłodszych turystów jest plac zabaw przypominający okręt.

Na wypoczywających czeka oferta nowopowstałego obiektu gastronomicznego, „Bistro nad Zalewem”. W sezonie letnim można skorzystać z bogatego menu szybkich dań. W bistro na gości czekają także desery, lody i napoje. Budynek posiada spory taras, a tuż przy nim zlokalizowano stojaki rowerowe. Wnętrze jest

przestronne i jasne, można z niego skorzystać również w razie niepogody. W celu przybliżenia turystom atrakcji związanych z Pakosławiem wydano folder „Pakosław Kraina Wypoczynku”.

przestronne i jasne, można z niego skorzystać również w razie niepogody.

W celu przybliżenia turystom atrakcji związanych z Pakosławiem wydano folder „Pakosław Kraina Wypoczynku”.



Pomost nad Zalewem w Pakosławiu (Fot. Archiwum LGD)

Zagospodarowanie terenu wokół zbiornika na rzece Orli w Pakosławiu - I etap - budowa pomostu, oświetlenia i zasilania

Beneficjent: Gmina Pakosław
Miejsce realizacji: Pakosław (Gmina Pakosław)
Wartość projektu: 534 903,58 zł
Kwota dofinansowania: 325 561,00 zł
Zakres prac: Budowa dwupoziomowego, oświetlonego pomostu o długości 82 metrów. Postawienie na końcu pomostu platformy widokowej z wiatą i wykonanie zasilania energetycznego.

Budynek o funkcji gastronomicznej

Beneficjent: Sławomir Nogała
Miejsce realizacji: Pakosław (Gmina Pakosław)
Wartość projektu: 483 739,00 zł
Kwota dofinansowania: 240 490,50 zł
Zakres prac: Budowa nad zbiornikiem Pakosław budynek o funkcji gastronomicznej, sanitarnej i z pomieszczeniami dla ratowników.

Noc Świętojańska nad Zalewem Pakosław

Beneficjent: Stowarzyszenie Kwaterodawców Wiejskich „Gospodarstwa Gościnne” w Pakosławiu
Miejsce realizacji: Pakosław (Gmina Pakosław)
Wartość projektu: 18 774,88 zł
Kwota dofinansowania: 13 142,42 zł
Zakres prac: Organizacja imprezy promującej wypoczynek nad Zalewem. W programie: prezentacja hazackiej gwary, konkurs na najpiękniejszy wianek, wodowanie wianków, występy zespołów i chórów, stoiska z produktami lokalnymi. Wydawnictwo: folder Pakosław Kraina wypoczynku.



Wypożyczalnia rowerów i miejsce wypoczynku w gospodarstwie agroturystycznym „Nad Zalewem” (Fot. P. Benenowski)

„Nad Zalewem” w Sowach

Zbiornik w Pakosławiu to impuls do rozwoju oferty turystycznej, w szczególności opartej o rowery i kajaki. Realizacja dwóch projektów inwestycyjnych spowodowała, że gospodarstwo agroturystyczne „Nad Zalewem” wzbogaciło swoją ofertę dla kajakarzy i rowerzystów. Miłośnicy wiosłowania mają możliwość wypożyczenia wygodnych i bezpiecznych kajaków, lekkich wiosł i kamizelek asekuracyjnych. Z takim ekwipunkiem można rozpocząć spływ po rzece Orli i Baryczy lub Zalewie w Pako-

slawiu. Możliwe jest wybranie dowolnego miejsca startu, gdyż w standardzie obsługi gospodarstwa agroturystycznego „Nad Zalewem” mieści się dowóz kajaków specjalną przyczepą.

Dla tych, którym bliskie jest zwiedzanie okolicy na „dwóch kółkach”, gospodarstwo „Nad Zalewem” przygotowało nowe rowery turystyczne. Podobnie jak w przypadku kajaków, możliwe jest skorzystanie ze specjalnej przyczepy do transportu rowerów. Dzięki temu start lub meta rowerowej wycieczki mogą przypadnąć w dowolnym miejscu w oko-

licy. Warto wybrać się w podróż Szlakiem Miodowym czy Ziemiańskim Szlakiem Rowerowym.

Gospodarstwo agroturystyczne „Nad Zalewem” stanowi także ważny cel na rowerowej mapie Gościnnej Wielkopolski. Rowerzyści mogą bowiem skorzystać tu z ogólnodostępnej drewnianej altany. Znajdują się w niej dwa stoły z drewnianymi ławami, które sprzyjają wypoczynkowi. Altana zlokalizowana jest na terenie gospodarstwa, ale jej drewniane ściany stwarzają ustronny azyl dla przejeżdżających rowerzystów.

Podniesienie jakości usług gospodarstwa agroturystycznego i atrakcyjności działalności dzięki zakupowi sprzętu i organizację imprezy kulturalno - sportowej

Beneficjent: Małgorzata Maria Jurdeczka
Miejsce realizacji: Sowoy (Gmina Pakosław)
Wartość projektu: 26 336,00 zł
Kwota dofinansowania: 17 290,00 zł
Zakres prac: Zakup kajaków i przyczepy do ich transportu oraz organizacja imprezy promocyjnej.

Przystań rowerowa nad zalewem

Beneficjent: Małgorzata Maria Jurdeczka
Miejsce realizacji: Sowoy (Gmina Pakosław)
Wartość projektu: 39 700,00 zł
Kwota dofinansowania: 31 760,00 zł
Zakres prac: Zakup i ustawienie drewnianej altany usytuowanej na terenie gospodarstwa agroturystycznego, która będzie ogólnodostępna dla turystów rowerowych oraz zakup rowerów turystycznych umożliwiających korzystanie ze szlaków rowerowych, a także przyczepy samochodowej do ich przewozu.



Wypożyczalnia kajaków w gospodarstwie agroturystycznym „Nad Zalewem” (Fot. P. Benenowski)



Noc Świętojańska nad Zalewem Pakosław (Fot. Archiwum LGD)

Noc Świętojańska nad Zalewem Pakosław

Nad Zalewem organizowane są atrakcyjne imprezy dla mieszkańców i turystów, wśród których warto wspomnieć o Nocy Świętojańskiej. W czerwcowy wieczór odbywają się tradycyjne „wianki”. Ozdobą i urozmaicheniem imprez są występy artystyczne zespołów i chórów z okolicy. Na stoiskach z produktami lokalnymi coś dla siebie znajdą również poszukiwacze regionalnych przysmaków.

Wodny plac zabaw nad jeziorem w Dolsku

Turyści i mieszkańcy wypoczywający nad jeziorem Dolskim Wielkim mają do wyboru wiele doświadczeń i plaż. Jeśli zdecydują się na skorzystanie z piaszczystej plaży miejskiej, położonej tuż za zabytkowym kościołem św. Michała Archanioła, z pewnością się nie zawiodą. Znajduje się tutaj między innymi wodny plac zabaw dla dzieci. Ku uciechy najmłodszych plażowiczów zainstalowano tu trzy zjeżdżalnie dostosowane do różnych grup wiekowych. Największa, o długości 10 metrów to pro-

Wodny plac zabaw nad Jeziorem Dolskim Wielkim (Fot. W. Górny)



Wodny plac zabaw dla dzieci

Beneficjent: Gmina Dolsk
Miejsce realizacji: Dolsk (Gmina Dolsk)
Wartość projektu: 53 874,00 zł
Kwota dofinansowania: 25 000,00 zł
Zakres prac: Zakup i montaż wodnego placu zabaw, składającego się z trzech zjeżdżalni, w tym wodnej.

Regionalny festyn kulturalny Dni Ziemi Dolskiej „Wianki 2010”

Beneficjent: Biblioteka Publiczna Miasta i Gminy Dolsk
Miejsce realizacji: Dolsk (Gmina Dolsk)
Wartość projektu: 49 364,71 zł
Kwota dofinansowania: 25 000,00 zł
Zakres prac: Organizacja imprezy promującej wypoczynek nad jeziorem w Dolsku. W programie na plaży: intronizacja Króla Kurkowego, konkurs na najładniejszy wianek, pokaz ratownictwa wodnego, otwarcie sezonu letniego 2010.

„Akademia CUP” Grand Prix 2014 - siatkówka plażowa

Beneficjent: Uczniowski Klub Sportowy „KUSY” Dolsk
Miejsce realizacji: Dolsk (Gmina Dolsk)
Wartość projektu: 25 230,70 zł
Kwota dofinansowania: 19 993,28 zł
Zakres prac: Organizacja 5 turniejów siatkówki plażowej. Trzy z nich w Dolsku na Plaży Miejskiej, w tym jeden nocny, oraz dwa w Cichowie (Gmina Krzywiń) na Plaży Główniej.

Akademia CUP Grand Prix 2014 (Fot. Tomasz Biernat)



Siatkówka plażowa w Dolsku i Krzywiniu

pozycja dla dzieci w wieku 5 lat i starszych. Mniejsza, w kształcie żółtego słonika, stwarza możliwość świetnej zabawy dla dzieci w wieku od 2 do 4 lat. Najmniejsza, czerwona przypomina wieloryba i przeznaczona jest dla dzieci od 1 do 2 roku życia. Wodny plac zabaw wchodzi w skład nowego kompleksu rekreacyjnego, który powstał przy plaży w Dolsku.

Wianki 2010 w Dolsku

Czy Dolsk leży w Afryce? Odpowiedź nie jest jednoznaczna, gdyż podczas imprezy „Wianki 2010” tak właśnie było. Na plaży nad Jeziorem Dolskim Wielkim powstała afrykańska wioska z palmami, szałasami i tam-tamami. Poza atrakcjami z „czarnego ładu” odbyło się także sporo typowo polskich obrzędów. Przeprowadzono między innymi konkurs na najpiękniejszy wianek oraz wybrano Króla Kurkowego. Oprawę muzyczną wydarzenia zapewnił chór „Lutnia” i młodzieżowy zespół „Childhood Pictures”. Adrenaliny dodały pokazy ratownictwa wodnego grupy interwencyjnej WOPR Poznań, przeprowadzone na wodach Jeziora Dolskiego.



Impreza „Wianki 2010” na plaży nad Jeziorem Dolskim Wielkim (Fot. Archiwum Gminy Dolsk)

prawo do udziału w Grand Prix i bon żywnościowy.

Rozgrywki organizowane są z myślą o propagowaniu zdrowego stylu życia i aktywnych form spędzania czasu wolnego na świeżym powietrzu. Impreza, z uwagi na swój widowiskowy charakter, stanowi również sporą atrakcję dla publiczności. Szczególnym zainteresowaniem cieszył się nocny turniej rozgrywany na Plaży Miejskiej w Dolsku.

Budowa pawilonu letniskowego przy zbiorniku wodnym w Pępowie

Beneficjent: Gmina Pępowo
Miejsce realizacji: Pępowo (Gmina Pępowo)
Wartość projektu: 139 887,10 zł
Kwota dofinansowania: 25 000,00 zł
Zakres prac: Budowa pawilonu letniskowego przy zbiorniku wodnym w Pępowie (sanitariaty, prysznice, itp.)

Rynki / Centra miejscowości



Rynki są salonami miast i miasteczek. Można powiedzieć, że również ich wizytówkami. Od wieków pełniły funkcje reprezentacyjne, a także handlowe. Dziś handel zastąpiła turystyka, a wiele rynków i rynekczków powróciło do dawnej świetności. Realizacja projektów współfinansowanych w ramach Lokalnej Strategii Rozwoju LGD Gościnnia Wielkopolska umożliwiła szereg inwestycji modernizacyjnych, niespotykanych od przeszło 50 lat. Uroku i blasku nabrały rynki w Dolsku, Krzywiniu, Piaskach i plac w centrum Pępowa. Nie ustępują one jakością i funkcjonalnością przestrzeniom publicznym w metropoliach. Często stanowią idealny pierwszy przystanek do poznania historii i atrakcji turystycznych w odwiedzanych miejscowościach.



Rynek w Dolsku (Fot. Agencja Reklamowa DNA)

Rynek w Dolsku

Zagospodarowanie rynku w Dolsku

Przejeżdżając drogą krajową 434 przez Dolsk nie sposób nie zwrócić uwagi na odnowiony rynek. Przestrzenny napis na jego płycie dumnie prezentuje nazwę miejscowości. Rynek stał się wizytówką Dolska. Uwagę przyciąga wielobarwna, podświetlana po zmierzchu fontanna, w której strumienie wody wystrzeliwiają wprost

z granitowej płyty rynku. Nie brakuje tu także estetycznej, małej architektury: stylowych ławeczek i lamp z kwietnikami. Nowe nasadzenia harmonijnie współgrają z otaczającą architekturą kamieniczek i za-bytkowego urzędu miejskiego. Można tu nie tylko odpocząć, ale też znaleźć inspiracje do poznania okolicy i historii Dolska. Na rynku znajduje się tablica opisująca Szlak Podróże z Panem Tadeuszem i związane z nim atrakcje

miejscowości. Nie powinna dziwić obecność na głównym placu, wykonanego z brązu pomnika kozy. To pamiątka po czasach, kiedy organi-

zowano tu targi, na których handlowano kozami.



Rzeźba kozy na rynku w Dolsku (Fot. D. Rosiak)

Poprawa infrastruktury turystycznej w Dolsku - zagospodarowanie rynku

Beneficjent:
Gmina Dolsk
Miejsce realizacji:
Dolsk (Gmina Dolsk)
Wartość projektu:
1 191 902,62 zł
Kwota dofinansowania:
440 000,00 zł

Zakres prac: Wymiana nawierzchni rynku na kostkę granitową. Budowa miejsc parkingowych i przystanku autobusowego z wiatą. Budowa małej architektury: ławki, stojaki na rowery, maszty flagowe. Budowa fontanny i oświetlenia. Montaż żelbetonowej formy DOLSK. Nasadzenie zieleni.



Gala na kozim rynku w Dolsku (Fot. D. Rosiak)

Jarmark i gala na kozim rynku w Dolsku

Rynek w Dolsku to tradycyjnie miejsce ważnych gminnych uroczystości i jarmarków. Uroczyste otwarcie rynku otrzymało specjalną oprawę podczas Gali na „kozim rynku” w Dolsku. W ten szczególny dzień główny plac miasta stał się ponownie jarmarkiem z rzemieślniczymi kramami, na których sprzedawano biżuterię, obrazy, rękodzielnicze mydélka i świece. Poza ofertą targową, na rynku nie zabrakło również kulinariów. Śpiewano, tańczono, odbył się nawet pokaz mody, słowem każdy mógł zaprezentować swój talent. Część kulturalną imprezy za dnia

stanowił spektakl teatru „Łata” zatytułowany „Morskie Opowieści”. Oprawę ceremonii stanowiło opadające na płytę rynku wielobarwna konfetti oraz pokaz sztucznych ogni. Kulminacją wydarzenia było premierowe uruchomienie wielobarwnych fontanny. Nocny plener był doskonałą oprawą spektaklu Teatru Ewolucji Cienia pod tytułem „Zapomniana historia”. Maskotką całego wydarzenia była dwumetrowa pluszowa koza, która cieszyła się dużym zainteresowaniem wśród dzieci.

Gala na „kozim rynku” w Dolsku

Beneficjent: Biblioteka Publiczna Miasta i Gminy Dolsk
Miejsce realizacji: Dolsk (Gmina Dolsk)
Wartość projektu: 35 102,60 zł
Kwota dofinansowania: 23 049,86 zł
Zakres prac: Wykonanie aranżacji rynku nawiązującej do średniowiecznych targowisk i przygotowanie festynu. Organi-

zacja wystawy okolicznościowej pt. „Dolsk- wczoraj i dziś”. Organizacja wydarzenia teatralnego pod hasłem: „Teatr w Małym Mieście”, w tym występ Teatru Ewolucji Cienia ze spektaklem „Zapomniana historia” oraz występ Teatru Wariate ze spektaklem „O Królewsko-Cesarskim Trakcie w jednym akcie”. Pokaz sztucznych ogni.

Kozi Jarmark - prezentacja dorobku kulturalnego społeczności LGD „Gościnnia Wielkopolska”

Beneficjent:
Biblioteka Publiczna Miasta i Gminy Dolsk
Miejsce realizacji:
Dolsk (Gmina Dolsk)
Wartość projektu:
40 110,68 zł
Kwota dofinansowania:
23 261,04 zł

Zakres prac: Organizacja na rynku w Dolsku imprezy kulturalnej i rekreacyjnej, promującej dorobek kulturalny i rzemieślniczo – artystyczny. Występy zespołów dziecięcych.



Tablica szlaku Podróże z Panem Tadeuszem na rynku w Dolsku (Fot. P. Benenowski)

Centrum Pępowa



Fontanna w centrum Pępowa (Fot. W. Górny)

Zagospodarowanie centrum Pępowa

Zrewitalizowane z wykorzystaniem szlachetnych i trwałych materiałów miejsce w centrum Pępowa stanowi prawdziwą ozdobę miejscowości. Granitowe trakty i placyk otoczony są pięknymi trawnikami, na których znalazły się nasadzenia wielobarwnych drzew liściastych i iglastych. Obecnie nikt już nie ma wątpliwości, gdzie znajduje się centrum Pępowa.

Można tu spokojnie wypocząć np. na jednej z kilkunastu drewnianych ławeczek,

a w upalne dni ochłodzić się w fontannie, której strumienie wypływają wprost z granitowych bloków placu. Uwagę przyciągają metalowe tablice informacyjne, przyozdobione portretami patronów pępowskich ulic. Na rewersie tablic znajdują się archiwalne zdjęcia, składające się na cykl „Pępowa w starej fotografii”. Tablice tworzą galerię pod chmurką, która zacieka w każdy odwiedzający. Po zapadnięciu zmroku główna przestrzeń centrum jest efektownie podświetlona.

Zrewitalizowane centrum to także propozycja dla poszukujących aktywności fizycznej

na świeżym powietrzu. Zainteresowani modą zadbać o kondycję ćwicząc na siłowni zewnętrznej lub grając w ping-ponga terenowego. Natomiast dla miłośników szachów przygotowano dwa granitowe stoliki z wygrawerowanymi szachownicami. Gracze mają do dyspozycji nie tylko wygodne siedziska, ale także zacienienie, tak przydatne podczas słonecznych dni.

Od strony kościoła św. Jadwigi powstał funkcjonalny plac zabaw. Wszystkie urządzenia dla dzieci zostały zamontowane na zielonej nawierzchni, która doskonale imituje tra-

wę. Rodzice mogą odpocząć na drewnianych ławkach, umieszczonych tuż przy placu zabaw.

Plac zabaw połączony jest z główną częścią eleganckim traktem z granitowej kostki. Przy nim znajdują się drewniane ławki, a jego zamknięcie stanowią dyskretne, porośnięte bluszczem pergole i szpalery iglaków. Cały zrewitalizowany obszar wyposażony jest w nowoczesne oświetlenie, stojaki rowerowe, kosze na śmieci i monitoring wizyjny. Centrum Pępowa to wizytówka miejscowości i miejsce, z którego dumni są mieszkańcy.



Plac zabaw w centrum Pępowa (Fot. W. Górny)

Zagospodarowanie centrum Pępowa

Beneficjent: Gmina Pępowa

Miejsce realizacji: Pępowa (Gmina Pępowa)

Wartość projektu: 1 055 189,68 zł

Kwota dofinansowania: 300 000,00 zł

Zakres prac: Zagospodarowanie przestrzeni publicznej w centrum Pępowa. Budowa fontanny, siłowni zewnętrznej, utwardzenie terenu kostką brukową, montaż obiektów małej architektury: pergoli, ławek, stojaków rowerowych, stołów do gry w szachy i ping-ponga. Oświetlenie i monitoring wizyjny.

Rynek w Piaskach

Ławeczka z Edmundem Bojanowskim na rynku w Piaskach

W dwusetną rocznicę urodzin wybitnego wielkopolanina, Edmunda Bojanowskiego, można przysiąc się do niego i zrobić sobie zdjęcie. Jest to możliwe wyłącznie na rynku w Piaskach, gdzie znajduje się ławeczka, na której siedzi z książką

błogosławiony Edmund Bojanowski. Rzecz jasna mowa tutaj o jego postaci wykonanej z brązu, która została zaprezentowana w otoczeniu dzieci. Dziełem życia Bojanowskiego było stworzenie systemu opieki dla ubogich. Był twórcą tzw. „domów miłosierdzia”, czyli ochronek dla sierot oraz założycielem wypożyczalni książek, czytelnicy i aptek dla osób biednych.



Ławeczka Edmunda Bojanowskiego w Piaskach (Fot. Archiwum Urzędu Gminy Piaski)

Zagospodarowanie miejsca wypoczynku związanego z bl. Edmundem Bojanowskim na rynku w Piaskach

Beneficjent: Gmina Piaski

Miejsce realizacji: Piaski (Gmina Piaski)

Wartość projektu: 79 085,40 zł

Kwota dofinansowania: 25 000,00 zł

Zakres prac:

Zagospodarowanie centrum rynku w Piaskach: zakup i montaż pomnika - ławki z brązu z postacią błogosławionego Edmunda Bojanowskiego i dwójki dzieci, zakup tablicy pamiątkowej i montaż obok ławki, uzupełnienie nawierzchni z kostki betonowej.



Rynek w Krzywiniu

Przebudowa rynku w Krzywiniu

Rynek w Krzywiniu jest typowym dla wielu wielkopolskich miasteczek założeniem urbanistycznym. Niegdyś pełnił ważne funkcje dla okolicznego handlu. W ostatnim czasie główny plac miejscowości zyskał na elegancji i użyteczności. Stało się to za sprawą przebudowy chodników, które wyłożone zostały betonową

kostką. Na nowych ciągach pieszych pojawiły się stylowe ławeczki i estetyczne kosze na śmieci. Turyści i mieszkańcy mają do dyspozycji nową wiatę przystankową. Centrum Krzywina stanowi obecnie wizytówkę zachęcającą do odwiedzenia miasta i jego zabytków.



Rynek w Krzywiniu (Fot. W. Górny)

Przebudowa infrastruktury rynku w Krzywiniu

Beneficjent: Gmina Krzywiń

Miejsce realizacji: Dolsk (Gmina Dolsk)

Wartość projektu: 102 397,77 zł

Kwota dofinansowania: 85 290,00 zł

Zakres prac: Przebudowa rynku w Krzywiniu, w tym: przebudowa chodników, budowa parkingu, wiaty przystankowej, postawienie ławek.

Parki / Centra rekreacji



Dobrze zaprojektowany park może nie tylko pełnić rolę estetyczną. To także swoiste centrum spotkań i aktywności dla mieszkańców i turystów. Takie funkcje pełnią nowoczesne parki zarówno w światowych i regionalnych metropoliach, jak i w mniejszych miastach czy wsiach. W centrach rekreacji i wypoczynku niezbędne wyposażenie znaleźć mogą amatorzy różnorodnych dyscyplin sportowych, rozpoczynając od piłki nożnej i koszykówki, na golfie i szachach kończąc. Jeśli ktoś poszukuje relaksu i pragnie zaczerpnąć świeżego powietrza w zielonym otoczeniu, ma do dyspozycji wygodne ławki i komfortowe trakty piesze.



Park w Krobi (Fot. Archiwum LGD)

Zagospodarowanie parku w Krobi

Park w Krobi to ponad 1,5-hektarowy, zadrzewiony obszar zlokalizowany przy kościele św. Mikołaja. W ostatnim czasie miejsce to zyskało szereg niezwykle atrakcyjnych funkcji. Warto wybrać się na spacer lub przejażdżkę rowerem eleganckimi alejkami parkowymi, wyłożonymi brukiem lub utwardzonymi żwirami. Przy alejkach stoją stylowe ławki, na których wygodnie wypocząć można na-

wet w upalne dni. Park porastają bowiem dorodne drzewa, których wiek często przekracza sto lat.

Osobliwością parku jest zegar słoneczny wykonany z kamiennych płyt. Może nie pokazuje czasu z dokładnością do kwadransu, ale znakomicie ilustruje rzekomą wędrówkę słońca po widnokręgu. Pasjonaci szachów terenowych mają do dyspozycji pole szachowe, a miłośnicy spokoju mogą odpocząć w altance. Młodzież i dzieci również znajdą coś dla siebie. W parku jest rampa do jazdy

Utworzenie lokalnego centrum rekreacji i wypoczynku w Krobi, poprzez zagospodarowanie parku przy kościele pw. św. Mikołaja

Beneficjent: Gmina Krobia
Miejsce realizacji: Krobia (Gmina Krobia)
Wartość projektu: 400 212,23 zł
Kwota dofinansowania: 255 341,00 zł
Zakres prac: Urządzenie i uporzędowanie terenu parku:

• budowa altanki parkowej, pola szachowego, rampy do jazdy na deskorolkach, nawierzchnie utwardzonych, zegara słonecznego, placu zabaw dla dzieci. Wykonanie trawników, zabiegów pielęgnacyjnych drzew i nasadzeń zieleni.
• Montaż ławek i koszy na śmieci.
• Oświetlenie z zasilaniem i monitoring wizyjny.



W parku w Krobi (Fot. P. Benenowski)



Centrum rekreacji i wypoczynku w Krzywinu (Fot. Archiwum LGD)

na deskorolkach i bezpieczny plac zabaw dla dzieci.

Park posiada oświetlenie oraz monitoring, dzięki czemu jest miejscem bezpiecznego wypoczynku zarówno w dzień, jak i wieczorem.

Centrum rekreacji i wypoczynku w Pudliszkach

W Pudliszkach na terenie parku, tuż przy pełnowymiarowym boisku do gry w piłkę nożną, znajduje się boisko

wielofunkcyjne, które zastąpiło stary, asfaltowy obiekt. Nowe boisko ma sztuczną nawierzchnię i podświetlaną płytę oraz trzy rzędy trybun. Teren jest ogrodzony i monitorowany.

Wymiary i wyposażenie boiska pozwalają rozgrywać na nim jednocześnie dwa mecze koszykówki lub spotkania piłki siatkowej. Jedną z opcji wykorzystania placu jest również kort tenisowy. W sąsiedztwie boiska powstały alejki dojazdowe, stojaki na rowery i estetyczne trawniki.

Centrum Rekreacji i Wypoczynku w Krzywinu

W Krzywinu powstał wygodny i bezpieczny plac zabaw, funkcjonalnie połączony z przestrzenią miejską poprzez estetyczne ciągi piesze i miejsca parkingowe. Na żwirowej nawierzchni stoją huśtawki, bujaki i zjeżdżalnia. Obok placu, wśród zieleni stoją ławki parkowe.

Zagospodarowanie terenu parku w celu utworzenia centrum rekreacji i wypoczynku w Pudliszkach

Beneficjent: Gmina Krobia
Miejsce realizacji: Pudliszki (Gmina Krobia)
Wartość projektu: 605 539,43 zł
Kwota dofinansowania: 315 341,00 zł
Zakres prac: Porządkowanie i zagospodarowanie terenu parku (roboty ziemne, nawierzchnie alejek parkowych, trawniki). Elementy małej architektury (w tym stojaki na rowery). Budowa ogrodzonego boiska wielofunkcyjnego z trybuną. Oświetlenie z zasilaniem i monitoring wizyjny.

Budowa Centrum Rekreacji i Wypoczynku w Krzywinu

Beneficjent: Gmina Krzywiń
Miejsce realizacji: Krzywiń (Gmina Krzywiń)
Wartość projektu: 228 846,31 zł
Kwota dofinansowania: 100 000,00 zł
Zakres prac: Demontaż istniejącego utwardzenia, urządzeń i zieleni, odwodnienie terenu. Budowa ciągów pieszych i małej architektury, posadzenie zieleni oraz budowa i wyposażenie placu zabaw i postawienie ławek parkowych.



Centrum rekreacji i wypoczynku w Pudliszkach (Fot. P. Benenowski)



Kompleks sportowo-rekreacyjny w Piaskach (Fot. W. Górny)

Kompleks sportowo – rekreacyjny w Piaskach

Budowa dużego, nowoczesnego kompleksu sportowo-rekreacyjnego w Piaskach to był przysłowiowy „strzał w dziesiątkę”. Skala inwestycji była imponująca, a wykorzystanie obiektów przerosło oczekiwania. Pasjonatom futbolu oddano do dyspozycji pełnowymiarowe, trawiaste boisko z systemem nawadniania. Płytę boiska otacza bieżnia lekkoatletyczna. Miłośnicy królowej sportu znajdują tu stanowiska do skoku w dal i pchnięcia kulą. Obiekt umożliwia rozgrywanie zawodów lekkoatletycznych lub meczów piłkarskich z udziałem publiczności, gdyż znajdują się na nim trybuny.

Znajduje się tu również wielofunkcyjne boisko ze sztuczną nawierzchnią, ogrodzone wysokim płotem, które umożliwia prowadzenie rozgrywek w siatkówkę, koszykówkę lub tenisa ziemnego. Nowoczesny skatepark, o wymiarach 32 na 17 metrów, wyposażony jest w elementy pozwalające na jazdę z ewolucjami, m.in. „quarter pipe”, czyli rampa przypominająca ćwiartkę rury, która może służyć do wykonywania efektywnych wyskoków w powietrze. Na placu zainstalowano wiele innych elementów, z których chętnie korzystają skaterzy i riderzy.

Zamontowanie oświetlenia i monitoringu sprawiło, że obiekt wykorzystywany jest do późnych godzin wieczornych.

Budowa ogólnodostępnego kompleksu sportowo – rekreacyjnego na osiedlu Drzczewo w Piaskach – zadanie I: Zespół boisk i urządzeń do uprawiania sportu i rekreacji


Beneficjent: Gmina Piaski
Miejsce realizacji: Piaski (Gmina Piaski)

Wartość projektu:
1 740 286,85 zł

Kwota dofinansowania:
500 000,00 zł

Zakres prac: Budowa skateparku, boiska ziemnego, bieżni, stanowiska do skoku w dal i pchnięcia kulą, boiska do tenisa, dojeżdż i i dojazdów oraz malej architektury. Wyposażenie w oświetlenie i system nawadniania.

Kompleks sportowo-rekreacyjny w Piaskach (Fot. Agencja Reklamowa DNA)



Centrum rekreacji i wypoczynku w Jerce (Fot. Agencja Reklamowa DNA)

Centrum Rekreacji i Wypoczynku w Jerce

Mieszkańcy Jerki z pewnością nie narzekają na brak możliwości aktywnego spędzania czasu. Wybudowane w ostatnich latach Centrum Rekreacji i Wypoczynku w Jerce to rozległy teren wyposażony w różnorodne urządzenia sportowe i rekreacyjne.

Miłośnicy piłki nożnej mają tu do dyspozycji nowoczesne boisko do treningów. Z kolei amatorzy zimowych szaleństw mogą skorzystać z górki sa-

neczkowej o powierzchni 1200 metrów kwadratowych. Najmłodszy mogą wyszaleć się na placu zabaw o powierzchni ponad 400 metrów, który wykonany jest na bezpiecznym piaszczystym podłożu. Na kilkunastu stanowiskach toru do minigolfa ćwiczyć można różnorodne uderzenia.

Wszystkie atrakcje połączone są ze sobą ścieżkami z betonowego bruku, przy których znajdują się drewniane ławeczki, śmietniki i nowoczesne lampy. Całość utrzymana jest w parkowym klimacie dzięki trawnikom i wiekowym drzewom.

Budowa Centrum Rekreacji i Wypoczynku w Jerce

Beneficjent: Gmina Krzywiń

Miejsce realizacji: Jerka (Gmina Krzywiń)

Wartość projektu:
844 073,31 zł

Kwota dofinansowania:
447 866,00 zł

Zakres prac: Przygotowanie i zabezpieczenie terenu, budowa ciągów pieszych i malej architektury, posadzenie zieleni. Budowa górki saneczkowej, mini-golfa, wielofunkcyjnego boiska i placu zabaw.

Centrum rekreacji i wypoczynku w Jerce (Fot. W. Górny)



Ciekawe miejsca, aktywni mieszkańcy, lokalne produkty

Projekty zrealizowane w ramach Lokalnej Strategii Rozwoju LGD Gościnną Wielkopolska stały się impulsem do wzrostu aktywności społecznej i integracji mieszkańców. Przyczyniły się także do poprawy estetyki i zagospodarowania przestrzeni publicznej. Wsparcie ciekawych miejsc, aktywnych mieszkańców i lokalnych produktów dało szansę realizacji nieszablonowych projektów, które zainspirowały mieszkańców do podjęcia wspólnych inicjatyw i zintegrowały społeczności lokalne.

Zrealizowane projekty to cała paleta tematów i działań, które zostały podzielone na kilka kategorii: militaria, kulinaria, historia, kultura czy rekreacja. W każdej z nich pojawiły się nietuzinkowe pomysły i realizacje.

Rozwojowi produktu Kulinarne odkrycia Gościnną Wielkopolski sprzyjają zrealizowane inwestycje i przeprowadzone warsztaty kulinarne. Budowa piwnicy do tradycyjnego wyrobu produktu lokalnego, jakim jest szparag kiszony pakosławski i konkurs dotyczący potraw wielkanocnych na obszarze Gościnną Wielkopolski, to przykłady aktywności gospodarstw agroturystycznych i Kół Gospodyń Wiejskich.

Historię i bogactwo zasobów naturalnych terenu promują duże projekty wydawnicze, dotyczące powstańców i gwary lokalnej oraz działania aktywizujące mieszkańców wokół stawów wiejskich.

Wsparcie uzyskała promocja aktywnego stylu życia, w tym organizacja biegów masowych i rajdów oraz pikników na dworcach kolejowych, połączonych z przejazdem zabytkowego parowozu i pociągu „Ziemia-nin”. Powstało unikatowe Muzeum pamiątek olimpijskich w Racocie. Budowa ścieżek edukacyjnych, stref rekreacji czy zagospodarowanie centrów wsi sprzyjały organizacji licznych warsztatów i imprez integracyjnych dla mieszkańców Gościnną Wielkopolski.

Ciekawe miejsca, aktywni mieszkańcy, lokalne produkty





Inscenizacja historyczna podczas Strefy Militarnej 2010 (Fot. Sławek Skalski, SS Foto)

Strefa militarna – zlot 2010

„Strefa Militarna” to jedno z największych w tej części Europy spotkań miłośników historii militarnej. Na imprezę, organizowaną w Folwarku Podrzeczu przez Stowarzyszenie Historia Militarisa, od 2008 roku zjeżdżają grupy rekonstrukcyjne zajmujące się wojskowością polską i obcą z okresu od czasów średniowiecza do XX wieku. W edycji 2010 udział wzięło 49 grup z kraju i zagranicy - łącznie prawie 700 osób. Każda z grup przygotowała ekspozycję prezentującą profil jej działalności w formie scenki rodzajowej np. zaimprovizowane stanowisko ogniowe, punkt opatrunkowy lub warsztat. Odbłyły się liczne inscenizacje bitew, głównie prowadzonych podczas I i II wojny światowej.

W zlocie uczestniczyli także kolekcjonerzy sprzę-

tu wojskowego i miłośnicy pojazdów militarnych. Do unikatowych eksponatów prezentowanych w 2010 roku należały: amerykańskie czołgi M4 Sherman i M3 Stuart, niemieckie działa pancerne Stug IV i Jagdpanzer Hetzer, amerykański kołowy transporter opancerzony M3 White Scout Car i brytyjski samochód pancerny Daimler Dingo.

Podczas Strefy, oprócz ciężkiego sprzętu, nie brakuje też kawalerii, co stanowi dużą atrakcję dla miłośników jeździectwa. Inscenizacje z wykorzystaniem koni, pokazy wyszkolenia kawaleryjskiego oraz jeździectwa kaskaderskiego cieszą się dużym zainteresowaniem turystów przybywających na zlot. Wśród uczestników zlotów przeprowadzane są konkursy, na przykład na najciekawszą ekspozycję lub najciekawszy pojazd.

III Zlot grup rekonstrukcyjnych i historycznych pojazdów wojskowych „Strefa militarna 2010”

Beneficjent: Stowarzyszenie Rekonstrukcji Historycznych Wojsk II Rzeczypospolitej Odwach
Miejsce realizacji: Podrzecze (Gmina Piaski)
Wartość projektu: 61 313,37 zł
Kwota dofinansowania: 11 798,25 zł

Zakres prac: Organizacja spotkania miłośników dawnych militariów z udziałem 50 grup rekonstrukcyjnych. Główne założenia zlotu to: integracja środowisk zainteresowanych historią wojskowości, zainteresowanie mieszkańców tą tematyką, rozwój turystyki oraz edukacja historyczna.

Baza Strefy militarnej w Piaskach

Zlot został uhonorowany tytułem najlepszej imprezy odtwórczej 2010 roku przez użytkowników portalu „Do broni!” oraz wyróżnieniem w III edycji Plebiscytu Wielkie Odkrywanie Wielkopolski - Perły w Koronie, organizowanym przez Wielkopolską Organizację Turystyczną.

„Baza strefy militarnej” to nowa nazwa świetlicy wiejskiej w Podrzeczu. Obiekt został całkowicie wyremontowany i otrzymał nową elewację. Mieszkańcy mają wygodne miejsce do organizowania życia społecznego wsi, a organizatorzy Strefy Militarnej bezpieczną bazę i centrum logistyczne.



Baza Strefy Militarnej w Podrzeczu (Fot. W. Górny)

Baza strefy militarnej - adaptacja i remont budynku świetlicy w miejscowości Podrzecze

Beneficjent: Gmina Piaski
Miejsce realizacji: Podrzecze (Gmina Piaski)
Wartość projektu: 161 290,06 zł
Kwota dofinansowania: 78 589,22 zł

Zakres prac: Remont budynku świetlicy wiejskiej w Podrzeczu, w tym: roboty rozbiórkowe, wymiana pokrycia dachowego, stolarki okiennej i drzwiowej, wymiana posadzek, wykonanie tynków wewnętrznych, płytkowanie ścian, malowanie, wymiana instalacji, wykonanie elewacji.




Jutrosińska wiara i gwara

Książka „Jutrosińska wiara i gwara” składa się z dwóch części, stanowiących jedną publikację. W pierwszej, zatytułowanej „Żywot jutrosińskiego rojbra” znajdują się opowiadania napisane przez Włodzimierza Gawrońskiego, który lokalną gwarę poznał jako młody chłopak, od gosposi pracującej u jego rodziców. Drugą część publikacji stanowi słownik autorstwa Heleny Żyto - polonistki, która swoją pracę magisterską poświęciła jutrosińskiej gwarze. W słowniku wyjaśnione zostały zawarte w opowiadaniach regionalizmy, a także inne słowa i zwroty charakterystyczne dla lokalnej gwary. Podczas promocji książki, oprócz spotkania z autorami, odbył się koncert satyryczny w wykonaniu Kapeli „Zza Winkła” oraz biesiada po wielkopolsku z pyrami i gzikiem.

Powstańcy Wielkopolscy Ziemi Jutrosińskiej 1918-1919

Historie ludzi walczących o Jutrosin i nie tylko opisał Adam Grzelak, historyk




- regionalista, pochodzący z Piskorni koło Rawicza. Pierwszy tom książki „Powstańcy Wielkopolscy Ziemi Jutrosińskiej 1918 - 1919” zawiera biogramy powstańców wielkopolskich batalionu jutrosińskiego, mieszkających na terenie gminy Jutrosin oraz powstańców biorących udział w walkach na innych odcinkach, a związanych z ziemią jutrosińską. W publikacji można znaleźć re-

lacje powstańców batalionu jutrosińskiego oraz liczne dokumenty i fotografie.

e-Izba Regionalna w Dolsku

W Izbie Regionalnej Dolska gromadzone są przedmioty związane z życiem codziennym dawnych mieszkańców regionu, spisane są zwyczajne ludowe oraz zbierane przedmioty sztuki ludowej. Znaczny zbiór stanowią pamiątki związane z Powstaniem Wielkopolskim i II wojną światową. Do najcenniejszych eksponatów należą znalezione w okolicy wsi Ostrowiecznie wykopaliska z okresu kultury łużyckiej, kamienie gładzone z okresu neolitu i fragmenty ceramiki z około 1790 roku, a także pochodzące z przełomu XIX i XX w. żarna, masłnica i kołowrotek. Dzięki realizacji projektu zasoby muzealne Izby można poznawać także w Internecie, pod adresem www.izbaregionalna.dolsk.pl.



Jutrosińska wiara i gwara

Beneficjent: Gminne Centrum Kultury i Rekreacji w Jutrosinie
Miejsce realizacji: Jutrosin (Gmina Jutrosin)
Wartość projektu: 58 555,00 zł
Kwota dofinansowania: 40 400,00 zł
Zakres prac: Wydanie publikacji książkowej „Jutrosińska wiara i gwara” (książka, nakład 1200 szt.). Organizacja spotkania autorskiego połączonego z przedstawieniem kabaretowym w gwarze wielkopolskiej. Druk zaproszeń i poczęstunek uczestników spotkania.

Zeszyty Historyczne cz. I Powstańcy Wielkopolscy Ziemi Jutrosińskiej 1918-1919

Beneficjent: Towarzystwo Miłośników Ziemi Jutrosińskiej
Miejsce realizacji: Jutrosin (Gmina Jutrosin)
Wartość projektu: 35 983,18 zł
Kwota dofinansowania: 24 008,93 zł
Zakres prac: Wydanie I tomu książki „Powstańcy Wielkopolscy Ziemi Jutrosińskiej 1918 - 1919”. Głównym źródłem informacji i zdjęć są zbiory prywatne, wywiady z rodzinami powstańców, archiwa państwowe oraz zbiory Muzeum w Jutrosinie i okolicznych izb pamięci.

Stworzenie e-Izby Regionalnej w Dolsku

Beneficjent: Biblioteka Publiczna Miasta i Gminy Dolsk
Miejsce realizacji: Dolsk (Gmina Dolsk)
Wartość projektu: 21 266,91 zł
Kwota dofinansowania: 14 078,66 zł
Zakres prac: Wykonanie strony internetowej Izby Regionalnej w Dolsku działającej przy Bibliotece Publicznej Miasta i Gminy Dolsk. Wydanie 2 tys. broszur promocyjnych zawierających zdjęcia i informacje o eksponatach zgromadzonych w Izbie Regionalnej. Wykonanie rollupów i tablic informacyjnych.



Tradycyjny piec chlebowy w gospodarstwie agroturystycznym „Wojciechówka” (Fot. P. Benenowski)



Pakosławski szparąg kiszony

Tradycję uprawy szparągów w południowej Wielkopolsce zapoczątkowali niemieccy osadnicy w okresie zaboru pruskiego. Charakterystycznym dla Pakosławia i okolic sposobem przedłużania świeżości szparągów jest kiszenie, które przebiega podobnie jak w przypadku ogórków. W 2010 roku Szparąg Kiszony Pakosławski, pochodzący z gospodarstwa agroturystycznego „Wojciechówka”, został przez Ministerstwo Rolnictwa i Rozwoju Wsi wpisany na Listę Produktów Tradycyjnych Województwa Wielkopolskiego.

Turyści przybywający do gospodarstwa mają możliwość degustacji potraw ze szpara-

gami, z których uprawy słyną gospodarze zagrody. Miejsce to jest również doskonałą bazą wypadową na spacer i wycieczki rowerowe.

Od ziarenka do bochenka

Pomysł na budowę wolnostojącego pieca, wykonanego z cegły i gliny, nawiązuje do pruskiego prawa przeciwpożarowego, które obowiązywało na pakosławskich ziemiach w okresie zaborów. Prawo spowodowało, że we wsiach zwartych piece chlebowe lokalizowano poza domem. Zwyczaj ten przetrwał i uwiecznić gospodarze „Wojciechówki”, którzy zlecili miejscowemu zdunom wykonanie budynku pieca według wzorów obowiązujących w tutejszym regionie na początku ubiegłego wieku.

W gospodarstwie zorganizowano również warsztaty wypieku tradycyjnego chleba oraz „Chlebowy Piknik”, podczas którego zainaugurowano użytkowanie nowego pieca. Premierowego bochenka wykonanego z mąki pszennej, skosztować można było z dodatkiem smalcu, gzik, konfitury i miodu. Przy okazji trwania warsztatów, goście mieli możliwość

zwiedzenia wystawy sprzętu do wypieku chleba ze zbiorów Muzeum Narodowego Rolnictwa i Przemysłu Rolno-Spożywczego w Szreniawie koło Poznania.

Turyści odwiedzający „Wojciechówkę” mogą liczyć na degustację chrupiącego chleba, wykonanego według tradycyjnych receptur.



Piwnica do składowania szparaga kiszzonego pakosławskiego w gospodarstwie agroturystycznym „Wojciechówka” (Fot. P. Benenowski)

Budowa piwnicy do tradycyjnego wyrobu produktu lokalnego - szparaga kiszzonego pakosławskiego

Beneficjent:

Beata Elżbieta Walkowiak

Miejsce realizacji:

Pakosław (Gmina Pakosław)

Wartość projektu:

52 145,53 zł

Kwota dofinansowania:

41 716,42 zł

Zakres prac: Budowa budynku wolnostojącego do składowania i magazynowania warzyw - szparaga kiszzonego. Budynek wykonany w technologii tradycyjnej, zagłębiony w gruncie, całość przykryta ziemią i warstwą darniny. Zejścia do piwniczki murowane z kamienia polnego.

„Od ziarenka do bochenka”

regionalne warsztaty edukacyjne tradycyjnego wypieku chleba, budowa pieca chlebowego i wędzarni z wyposażeniem jako zachowanie dziedzictwa kulturowego, budownictwa wiejskiego, kultywowanie tradycyjnego rzemiosła, zwyczajów zwiększające atrakcyjność turystyczną gospodarstwa agroturystycznego wraz z imprezą promującą.

Beneficjent: Walkowiak Wojciech

Miejsce realizacji: Pakosław (Gmina Pakosław)

Wartość projektu: 50 483,91 zł

Kwota dofinansowania: 40 291,47 zł

Zakres prac: Budowa pieca chlebowego z wędzarnią wyko-

nana w budynku gospodarczym gospodarstwa agroturystycznego. Organizacja i przeprowadzenie warsztatów pieczenia chleba oraz imprezy promocyjnej „Chlebowy piknik”.



Wielkanocny Stół Gościnnej Wielkopolski (Fot. Archiwum Ośrodka Kultury, Sportu i Aktywności Lokalnej w Miejskiej Górcie)

Wielkanocny Stół Gościnnej Wielkopolski

Członkinie Kół Gospodyń Wiejskich z obszaru LGD Gościnną Wielkopolska uczestniczące w warsztatach kulinarnych poznawały bogactwo i tajniki tradycyjnej kuchni oraz dzieliły się historią regionalnych obrzędów wielkanocnych. Celem warsztatów było ułożenie menu wielkanocnego stołu, który prezentowany był podczas konkursu. Impreza pod nazwą „Wielkanocny stół Gościnnej Wielkopolski”, w której wzięło udział około 300 osób, odbyła się w Domu Strażaka w Dłoni. Koła Gospodyń Wiejskich rywalizowały w konkursie kulinarnym. Wśród dziesiętek potraw przygotowanych

na tą okazję spróbować można było tradycyjnych zup, soczystych mięs, chrupiących chlebów i słodkich ciast. Festyn uatrakcyjniły pokazy obrzędów oraz występy zespołów Chojnioki z Chojna, Kokorzynianki z Kokorzyna oraz Góreczanki z Miejskiej Górci. Przepisy kulinarne zgłoszone do konkursu zostały zebrane i wydane w publikacji „Wielkanocny Stół Gościnnej Wielkopolski”.

Bliskie a nieznane

W piętnastu miejscowościach Gminy Kościan odbyły się warsztaty haftu, śpiewu, tańca i gotowania oraz kursy komputerowe, które cieszyły się dużym zainteresowaniem, zarówno wśród osób starszych, jak i młodzieży. Młodzież

okazywała dużą ciekawość lokalnej historii, tradycji i folkloru. Łącznie w kursach i warsztatach uczestniczyło około 500 osób.

Podsumowaniem warsztatów był rajd rowerowy po Gminie Kościan, zakończony festywnym przy Gimnazjum w Starych Oborzyskach. Uczestnicy imprezy mogli podziwiać wystawę haftu, skosztować regionalnych przysmaków oraz wziąć udział w jednym z licznych konkursów np. sprawnościowym lub gwary wielkopolskiej. Festyn uświetniły występy zespołów ludowych Kokorzynianki oraz Obbran z Kiełczewa. Dużym zainteresowaniem cieszyła się książka pani Heleny Bachorz „Mieszkańcy Starych Oborzysk i okolic w walce o niepodległość”.

Festyń „Bliskie a nieznane” w Turwi (Fot. M. Bidzińska)



Wielkanocny Stół Gościnnej Wielkopolski - poszukiwanie i promocja tradycyjnych potraw i obrzędów

Beneficjent: Ośrodek Kultury, Sportu i Aktywności Lokalnej w Miejskiej Górcie

Miejsce realizacji: Miejska Górcza (Gmina Miejska Górcza)

Wartość projektu: 31 549,50 zł

Kwota dofinansowania: 17 677,31 zł

Zakres prac: Przygotowanie i przeprowadzenie warsztatów szkoleniowych z tradycji kulinarnej dla członkiń Kół Gospodyń Wiejskich z obszaru LGD. Przygotowanie i przeprowadzenie festynu smaków i obrzędów pn. „Wielkanocny stół Gościnnej Wielkopolski, w tym konkursu kulinarnego. Przygotowanie publikacji opartej o zaprezentowane potrawy.

Bliskie a nieznane

Beneficjent: Stowarzyszenie „Centrum Rozwoju Gminy Kościan”

Miejsce realizacji: Stare Oborzyska, Kokorzyn, Stary Lubosz, Turew, Nowe Oborzyska, Racot, Katarzynin, Choryn, Ignacewo, Wyskoć, Darnowo, Witkówki (Gmina Kościan)

Wartość projektu: 34 519,12 zł

Kwota dofinansowania: 22 550,00 zł

Zakres prac: Organizacja i przeprowadzenie warsztatów z tradycyjnego dla ziemi kościańskiej haftu, śpiewu, tańca i gotowania. Wykonanie folderu z trasami rowerowymi na terenie Gminy Kościan. Wykonanie i montaż 4 tablic informacyjnych z blachy cynkowej. Przeprowadzenie kursu komputerowego dla osób nie posiadających umiejętności obsługi komputera. Organizacja rajdu rowerowego zakończonego festywnem.

Bliskie a nieznane... coraz bliżej

Beneficjent: Stowarzyszenie „Centrum Rozwoju Gminy Kościan”

Miejsce realizacji: Spytkówki, Racot, Turew (Gmina Kościan)

Wartość projektu: 37 268,07 zł

Kwota dofinansowania: 25 000,00 zł

Zakres prac: Organizacja i przeprowadzenie warsztatów haftu, śpiewu, tańca, gotowania i robótek ręcznych. Wydanie folderu „Atrakcje turystyczne Gminy Kościan”. Wykonanie 3 tablic informacyjnych z blachy cynkowej. Przeprowadzenie kursu komputerowego - podstawowy i tworzenia stron www. Organizacja festynu ludowego w Turwi.



Ślepe ryby i nie tylko... regionalne potrawy przypomina, i uczy. Kolo Gospodyń Wiejskich w Sloninie

Beneficjent: Gmina Czempin
Miejsce realizacji: Slonin (Gmina Czempin)

Wartość projektu: 4 617,97 zł

Kwota dofinansowania: 2 489,13 zł

Zakres prac: Przygotowanie i przeprowadzenie warsztatów kulinarnych z tradycyjnych potraw wielkopolskich (w tym ślepe ryby z myrdyrdą) w odnowionej Sali Wiejskiej w Sloninie. Warsztaty adresowane do Kół Gospodyń Wiejskich z obszaru działania Stowarzyszenia LGD Gościnnia Wielkopolska.

Na zakończenie prac odbył się festyn w Turwi, na który uczestnicy przyjechali bryczkami z Racotu. Podczas imprezy odbyły się konkursy i pokazy, wystąpił Klub Seniora z Turwi oraz Dziecięcy Zespół Ludowy „Obrzanie”. Stoły uginały się od lokalnych przysmaków.

Trwałość efektów zapewni wydanie folderu z trasami rowerowymi przebiegającymi przez teren Gminy Kościan i folderu promującego perelki architektury i przyrody Gminy Kościan oraz wykonanie i zamontowanie tablic z najciekawszymi informacjami o siedmiu miejscowościach: Stare Oborzyska, Choryń, Gryżyna, Wysokość, Racot, Spytkówki i Turew.

Uczta Pan Tadeusz – rozsmakuj się w epepei narodowej

Pobudzenie zainteresowania młodzieży z obszaru Gościnniej Wielkopolski produktem

turystycznym Podróże z Panem Tadeuszem przyniosło ciekawe efekty. Uczniowie z Zespołu Szkół Ogólnokształcących i Zawodowych w Krobi rozpoczęli od wspólnego oglądania ekranizacji „Pana Tadeusza” w reżyserii Andrzeja Wajdy. Przez kilka miesięcy trzy grupy warsztatowe: literacka, kulinarna i fotograficzna, przygotowały prezentacje związane z „Panem Tadeuszem” i Adamem Mickiewiczem.

Finał działań miał miejsce podczas uczy w formie festynu plenerowego. Młodzież barwnie prezentowała dokonania fotograficzne uczestników warsztatu oraz fragmenty „Pana Tadeusza” i menu napisane trzynastozgłoskowiec przez członków grupy literackiej. W strojach z epoki mickiewiczowskiej odtańczono także uroczystego poloneza. Za przygotowanie oraz obsługę uczy odpowiedzialna była grupa warsztatowa zajmująca się kulinariami oraz Koło Gospodyń Wiejskich w Kościuszkowie.

Uczający raczyli się takimi przysmakami jak: chłodnik, barszcz z pasztecikiem, staropolski bigos, schab ze śliwkami i zrazy.

Ślepe ryby i nie tylko... w Sloninie

Uczestniczki warsztatów kulinarnych, członkinie Kół Gospodyń Wiejskich z obszaru LGD Gościnnia Wielkopolska, poznawały historię tradycyjnych wielkopolskich dań oraz tajniki ich przygotowania. Zupa Ślepe ryby, na przekór nazwie, nie

ma nic wspólnego z rybami. Jest to postna zupa ziemniaczana, wywodząca się z niezamożnych chłopskich rodzin, której nazwa odnosi się do faktu, że na powierzchni zupy, przygotowywanej bez mięsa, nie pływają żadne okatłuszczu. Zazwyczaj podawana jest z myrdyrdą, czyli zasmażką z mąki pszennej. Inna popularna nazwa tego dania to rzadkie pyрки. Warsztaty zakończono wspólną degustacją potraw.

Festyn „Uczta Pan Tadeusz – rozsmakuj się w epepei narodowej” (Fot. Archiwum Towarzystwa Edukacyjno-Kulturalnego Ziemi Pępowskiej)



Uczta Pan Tadeusz - rozsmakuj się w epepei narodowej

Beneficjent: Towarzystwo Edukacyjno-Kulturalne Ziemi Pępowskiej

Miejsce realizacji: Krobia, Kościuszkowo (Gminy: Krobia i Pępowo)

Wartość projektu: 29 262,83 zł

Kwota dofinansowania: 23 200,00 zł

Zakres prac: Wycieczka autokarowa do Muzeum Adama Mickiewicza

czka w Śmielowie. Wizyta w Muzeum Stolarstwa i Biskupizny w Krobi. Przeprowadzenie cyklu warsztatów w grupach: literackiej, fotograficznej i kulinarnej. Przygotowanie i przeprowadzenie uczy w Kościuszkowie, we współpracy z lokalnym Kolem Gospodyń Wiejskich. Uzupelnienie wyposażenia świetlicy wiejskiej.

Nad wodą



Zagospodarowanie małych zbiorników wodnych

Liczne stawy, znajdujące się na obszarze Gościnniej Wielkopolski, stwarzają potencjał rozwoju rekreacji, który dotychczas nie był w pełni wykorzystany. Na terenie Gmin Pępowo i Miejska Górka zdiagnozowano ilość i stan faktyczny zbiorników wodnych. Ponadto pięć miejscowości – Siedlec, Babkowice, Krzekotowice, Pępowo i Miejska Górka – rywalizowało między sobą w konkursie, którego zadaniem było znalezienie sposobu na rewaloryzację małych zbiorników wodnych na cele turystyczne i rekreacyjne. Najlepszy pomysł zagospodarowania przygotowano dla stawów we wsi Siedlec, co zostało nagrodzone wykonaniem projektu rewaloryzacji przez profesjonalną firmę. Wszystkie miejscowości uczestniczące w konkursie otrzymały nagrody rzeczowe.

Rekreacja nad małymi zbiornikami wodnymi

Trzy pikniki rodzinne połączone z zawodami wędkarskimi odbyły się na stawach w miejscowościach Siedlec, Krzekotowice i Pępowo, a do udziału w imprezach zaproszono wędkarzy z 11 gmin Gościnniej Wielkopolski. Uczestnicy zawodów otrzymali dyplomy

i nagrody rzeczowe oraz poczęstunek. Dzieci uczestniczyły w specjalnie przygotowanych grach i zabawach.

W ramach przygotowań do imprezy wzbogacono infrastrukturę rekreacyjną nad zbiornikiem Cegielnia. Staw w Pępowie zarybiony jest linem, karpem, pstrągiem i amurem. Trafic można również płocie, jazie, leszcze, krąpie, okonie, sandacze i sumy. Nad zbiornikiem znajduje się wiatra rekreacyjna oraz wędzarnia, w której przygotować można świeżo złowioną rybę.

Rajski Mostek w Nieparcie

„Rajski mostek” to koncepcja zagospodarowania terenów rekreacyjnych nad stawem we wsi Niepart, która zakłada poprawienie estetyki przestrzeni publicznej w centrum miejscowości oraz umożliwienie mieszkańcom aktywnego spędzania wolnego czasu i atrakcyjnego wypoczynku nad miejscowym stawem. Zagospodarowane zostały dwie części działki, połączone tytułowym mostkiem. Frontowa część działki przygotowana jest do wspólnych spotkań mieszkańców, letnich uroczystości dożynkowych i innych imprez integracyjno-kulturalnych.

Przed odnowioną i oświetloną sceną powstała płyta do tańca. Natomiast za mostkiem powstał ogrodzony plac zabaw



Rajski Mostek w Nieparcie (Fot. P. Benenowski)

dla dzieci. Na atrakcyjność miejsca wpływa renowacja nabrzeża stawu oraz nasadzenie zieleni i nowe ławki.

Inwentaryzacja małych zbiorników wodnych wraz z przeprowadzeniem konkursu dla społeczności lokalnej pn.: „Sposób zagospodarowania małych zbiorników wodnych”

Beneficjent: Centrum Rozwoju Gminy Pępowo

Miejsce realizacji: Pępowo, Miejska Górka (Gminy: Pępowo i Miejska Górka)

Wartość projektu: 23 399,00 zł

Kwota dofinansowania: 17 601,17 zł

Zakres prac: Przeprowadzenie inwentaryzacji małych zbiorników wodnych gmin Pępowo i Miejska Górka oraz jej prezentacja w 5 miejscowościach. Przeprowadzenie konkursu dla miejscowości na najlepszą koncepcję zagospodarowania stawu.

Rekreacja nad zbiornikami wodnymi - pikniki rodzinne i zawody wędkarskie Gościnniej Wielkopolski

Beneficjent: Pępowskie Towarzystwo Wędkarskie w Pępowie

Miejsce realizacji: Pępowo, Siedlec, Krzekotowice (Gmina Pępowo)

Wartość projektu: 13 623,87 zł

Kwota dofinansowania: 10 294,00 zł

Zakres prac: Organizacja i przeprowadzenie cyklu trzech imprez rekreacyjnych pn. „Rekreacja nad zbiornikami wodnymi - pikniki rodzinne i zawody wędkarskie Gościnniej Wielkopolski”. Uporządkowanie trzech stawów i przygotowanie stanowisk wędkarskich, wytyczenie, oznakowanie i zagospodarowanie miejsc piknikowych.

Rajski Mostek - zagospodarowanie terenu rekreacyjnego w miejscowości Niepart

Beneficjent: Gmina Krobia

Miejsce realizacji: Niepart (Gmina Krobia)

Szacowana wartość projektu: 248 669,97 zł

Kwota dofinansowania: 131 100,00 zł

Zakres prac: Zagospodarowanie terenu rekreacyjnego w Nieparcie: remont wiejskiej estrady, wykonanie zasilania, utwardzenie i ogrodzenie terenu, renowacja nabrzeża stawu, budowa placu zabaw i terenu rekreacyjnego.



Muzeum pamiątek olimpijskich w Racocie (Fot. Archiwum LGD)



Muzeum pamiątek olimpijskich w Racocie

Muzeum pamiątek olimpijskich powstało w Gimnazjum imienia Polskich Olimpijczyków i jest udokumentowaniem wieloletniej działalności Szkolnego Klubu Sportowego „Jantar” Racot. Na 20 tablicach zdjęciowych, przedstawiono fotorelacje z Igrzysk Olimpijskich, na których polskich

sportowców dopingowali członkowie „Jantara”. Podróżowali oni między innymi do Barcelony, Lillehammer, Atlanty, Nagano czy Sydney. Wśród pamiątek zgromadzonych podczas zagranicznych wojaży, najcenniejszą jest pochodnia otrzymana od Greckiego Komitetu Olimpijskiego, którą niesiony był ogień olimpijski na Igrzyska w Meksyku w 1968 roku.

Muzeum pamiątek olimpijskich w Racocie

Beneficjent: Szkolny Klub Sportowy „Jantar” Racot
Miejsce realizacji: Racot (Gmina Kościan)
Wartość projektu: 18 179,95 zł
Kwota dofinansowania: 10 850,00 zł
Zakres prac: Utworzenie Muzeum Pamiątek Olimpijskich w budynku Gimnazjum im. Polskich Olimpijczyków w Racocie.

Archiwizacja fotograficzna i komputerowa pamiątek sportowych i olimpijskich zgromadzonych przez 27 lat działalności Szkolnego Klubu Sportowego „Jantar” (wykonanie katalogu pamiątek). Zaprojektowanie i wykonanie 20 tablic zdjęciowych, przygotowanie i wydanie folderu Muzeum Pamiątek Olimpijskich w Racocie (1000 szt.).

Otwarcie muzeum odbyło się podczas VI Olimpiady bez barier im. Ireny Nastret, w listopadzie 2011 roku. W imprezie uczestniczyło ponad 400 podopiecznych stowarzyszeń oraz instytucji działających na rzecz osób niepełnosprawnych oraz osób po 50 roku życia w terenie województwa wielkopolskiego i lubuskiego.

Biegi Olimpijskie w Racocie

Bieg Olimpijski organizowany jest w Racocie od 1994 roku. W dwudziestu dotychczasowych edycjach wzięło już udział około 50 tysięcy osób. Od pierwszej edycji nie było podziału na kategorie wiekowe i płeć, gdyż celem biegu jest rekreacja,

propagowanie sportowego trybu życia i idei olimpizmu. Znajduje to odzwierciedlenie w haśle przewodnim imprezy, które brzmi: „Jeśli stanąłeś na starcie, to już zwyciężyłeś - choćbyś nawet przybiegł ostatni”. Długość trasy wynosi około 3,5 km, a bieg odbywa się w okolicach stadionu hippicznego w Racocie, na którym znajduje się meta.

Od 2010 roku organizowany jest równoległe Olimpijski „Nordic Walking”, który także cieszy się dużym zainteresowaniem. Uczestnicy imprezy mają możliwość wygrania cennych nagród rzeczowych, których losowanie odbywa się po zakończeniu biegu.

Euro - Talenty Miejska Górka 2012

Euro-Talenty to duża impreza piłkarska dla młodzieży. Do udziału zaproszono młodzież w kategorii wiekowej orlików z drużyn piłkarskich regionu leszczyńskiego. Udział wzięły zespoły: Zjednoczonych Pudliszki, PKS Racot, Rawii Rawicz, Awdańca Pakosław, GKS Krzemieniewo, Ardi Krobianki Krobia, Orli Jutrosin, Dąbroczanki Pępowo, Ruchu Bojanowo, UKS Kani Gostyń, Gromu Czeluścin, RAP Rydzyna, Korony Piaski, Polonii Leszno oraz dwie ekipy Sparty Miejska Górka. Uczestnicy Euro - Talentów zostali podzieleni na 16 zespołów, których nazwy odpowiadały krajom grającym podczas Mistrzostw

Europy w piłce nożnej, rozgrywanych w tym czasie w Polsce i na Ukrainie. Turniej rozegrano w dniach 10 czerwca - 1 lipca, czyli w analogicznym okresie, co „dorosłe” EURO.

Podczas imprezy została zaprezentowana wystawa prac plastycznych pt.: „Euro w oczach dziecka”, które wykonały dzieci ze szkół podstawowych z terenu powiatu rawickiego i gostyńskiego. Rozgrywkom towarzyszyły przedstawienia lokalnych artystów, tancerzy i grup tanecznych m.in. Orkiestry Dętej z Miejskiej Górki.

Bieg im. Marszałka Józefa Piłsudskiego w Kobylinie

W organizowanej od 1992 roku imprezie biegowej im. Marszałka Józefa Piłsudskiego w Kobylinie, co roku bierze udział kilkaset osób, które rywalizują na dystansie 15 km. Impreza odbywa się zawsze 15 sierpnia, w dniu Święta Wojska Polskiego. Uczestnicy otrzymali pamiątkowe koszulki i znaczki oraz posiłek po dotarciu na metę biegu, która zlokalizowana jest na stadionie w Kobylinie. Równoległe z biegiem dla osób dorosłych odbyły się biegi w ramach Małego Biegu im. Piłsudskiego. Na dystansach od 200 do 1200 metrów rywalizowali uczniowie szkół podstawowych i gimnazjów. Najlepsi biegacze w każdej ka-

tegorii otrzymali nagrody rzeczowe, medale i puchary.

Bieg katyński w Pępowie

Zorganizowany w 2010 roku Bieg katyński w Pępowie to sportowo-historyczne przedsięwzięcie, które ma na celu szerzenie pamięci o zbrodni katyńskiej i jej ofiarach oraz propagowanie sportowego trybu życia wśród dzieci i młodzieży. Uczniowie szkół podstawowych i gimnazjów z obszaru Gościnnego Wielkopolski rywalizowali na dystansach 1000-1500 metrów, w podziale na płeć i cztery kategorie wiekowe. Najlepsi otrzymali medale, dyplomy i nagrody rzeczowe, a wszyscy uczestnicy posiłek i możliwość udziału w loterii z nagrodami.

Bieg Olimpijski w Racocie (Fot. D. Borowski)



Euro - Talenty Miejska Górka 2012

Beneficjent: Klub Sportowy „Sparta” w Miejskiej Górcie
Miejsce realizacji: Miejska Górka (Gmina Miejska Górka)
Wartość projektu: 28 923,96 zł
Kwota dofinansowania: 18 361,81 zł
Zakres prac: Organizacja turnieju piłki nożnej, występów kulturalnych oraz rajdu rowerowego dla dzieci z terenu powiatu rawickiego, gostyńskiego i leszczyńskiego. Zakup bramek piłkarskich, siatek do bramek, chorągiewek boiskowych, głośników, banerów, drzewców do flag i tablic informacyjnych. Zapewnienie spikera, sędziów, opieki medycznej oraz nagród, napojów i wyżywienia uczestników. Wykonanie dokumentacji filmowej imprezy.

Organizacja imprezy sportowej: Bieg im. Marszałka Józefa Piłsudskiego

Beneficjent: Gmina Kobylin
Miejsce realizacji: Kobylin (Gmina Kobylin)
Wartość projektu: 24 306,61 zł
Kwota dofinansowania: 10 336,25 zł
Zakres prac: Organizacja zawodów sportowych dla miłośników biegania, w kategoriach wiekowych od 16 do 100 lat. Wykonanie i rozwieszenie afiszy. Wykonanie koszulek, pamiątkowych znaczków i numerów startowych oraz pamiątkowych medali. Zapewnienie obsługi sędziowskiej i wyżywienia uczestników i obsługi.

Organizacja imprezy sportowej: Bieg im. Marszałka Józefa Piłsudskiego

Beneficjent: Gmina Kobylin
Miejsce realizacji: Kobylin (Gmina Kobylin)
Wartość projektu: 27 317,86 zł
Kwota dofinansowania: 12 210,89 zł
Zakres prac: Organizacja zawodów sportowych dla miłośników biegania w kategoriach wiekowych od 16 do 100 lat. Wykonanie i rozwieszenie afiszy. Wykonanie koszulek, pamiątkowych znaczków i numerów startowych oraz pamiątkowych medali. Zapewnienie obsługi sędziowskiej i wyżywienia uczestników i obsługi.

Bieg katyński

Beneficjent: Towarzystwo Edukacyjno - Kulturalne Ziemi Pępowskiej
Miejsce realizacji: Pępowo (Gmina Pępowo)
Wartość projektu: 8 562,40 zł
Kwota dofinansowania: 5 993,68 zł
Zakres prac: Organizacja i przeprowadzenie biegu dla gimnazjalistów z obszaru LGD Gościnnego Wielkopolska. Uczestnicy dowiezieni „gimbusami”. Bieg główny na dystansie ok. 5 km. Wręczenie nagród i upominków oraz wysłuchanie wystąpienia nt. Zbrodni katyńskiej oraz uczczenie ofiar zbrodni.



Rodzinny Piknik Dworcowy w Krobi (Fot. P. Pasieczny)

Pikniki Dworcowe w Krobi

Podczas Rodzinnego i Turystycznego Pikniku Dworcowego odbyły się I i II Gminne Zawody w Wścigach Drezyn Ręcznych, w których uczestniczyli mieszkańcy obszaru Gościnnej Wielkopolski oraz podróżni, którzy przybyli na to wydarzenie parowozem Ziemiaków i Biskupianin. Ścigającym się na bocznicę kolejowej na dworcu w Krobi 4-osobowym osadom mierzonego czasu, a dla zwycięzców przygotowano puchary oraz specjalne nagrody.

Na estradzie wystąpiły lokalne zespoły: Biskupiański Zespół Folklorystyczny z Domachowa i Okolic, Zespół Biskupiański „Młodzi Biskupianie” ze Starej Krobi, Dziecięcy Zespół Biskupiański przy Przedsiębiorstwie Samorządowym pod

Świerkami w Krobi oraz Dziecięco-Młodzieżowa Orkiestra Dęta z Krobi. Uczestnicy imprezy z zacięciem obejrzeli program artystyczny „Dziś to się jedynemu raz w Biskupiańskiej Chałupie”. Dodatkową atrakcją była możliwość przejażdżki bryczkami oraz liczne gry i zabawy dla dzieci i dorosłych.

W ramach Rodzinnego Pikniku Dworcowego zaplanowano podróż parowozem Ziemiaków oraz pociągiem retro Biskupianin, na trasie Krobia-Krotośszyn-Krobia. Podczas postoju w Krobi odbyło się efektowne wodowanie parowozu, wykonane przez zastęp strażaków z Ochotniczej Straży Pożarnej w Krobi. Podróżujący parowozem mogli wziąć udział w wycieczce turystycznej śladami Zabytków Ziemi Krobskiej do Muzeum Stolarstwa i Biskupizny w Krobi. W cenie

biletu na pociąg zapewniony był transport autokarem oraz opieka przewodnika.

Każdy z uczestników Turystycznego Pikniku Drezynowego otrzymał pamiątkową koszulkę oraz gadżet promujący Kolej na luzie i „Turystyczny Piknik Dworcowy”. Chętni mogli spróbować sił w dyma-

niu na drezynie ręcznej podczas przejazdu rekreacyjnego. Na estradzie wystąpiły zespoły folklorystyczne w ramach przeglądu piosenki turystycznej.

W obu imprezach uczestniczyło łącznie 800 osób z obszaru Gościnnej Wielkopolski.



Pociąg parowy „Ziemiaków” wjeżdża do Krobi (Fot. J. Tomyslak)

Rodzinny Piknik Dworcowy

Beneficjent: Gmina Krobia
Miejsce realizacji: Krobia (Gmina Krobia)
Wartość projektu: 26 543,01 zł
Kwota dofinansowania: 17 838,67 zł

Zakres prac: Organizacja pikniku na Dworcu Kolejowym w Krobi, w tym: zawody w wścigach drezyn ręcznych, występy muzyczne zespołów folklorystycznych, przejazd parowozami Ziemiaków i Biskupianin, liczne gry i zabawy o tematyce kolejowej skierowane do dzieci i dorosłych.

Turystyczny Piknik Dworcowy

Beneficjent: Gmina Krobia
Miejsce realizacji: Krobia (Gmina Krobia)
Wartość projektu: 26 522,58 zł
Kwota dofinansowania: 19 416,92 zł

Zakres prac: Organizacja pikniku turystycznego na Dworcu Kolejowym w Krobi, występów zespołów folklorystycznych, II Gminnych Zawodów w Wścigach Drezyn Ręcznych oraz konkursu plastycznego dla dzieci w 3 kategoriach wiekowych (6-7 lat, 8-9 lat, 10-11 lat).



Jarmark Świętego Mikołaja w Starych Oborzyskach (Fot. Archiwum Gminy Kościan)

Jarmark świętego Mikołaja w parafii w Starych Oborzyskach

Mieszkańcy Starych i Nowych Oborzysk szkolili się ze śpiewu, pieczenia pierników, decoupage, haftu i fotografii. Efekty zajęć można było podziwiać podczas „Jarmarku św. Mikołaja”, który odbył się 6 grudnia 2012 r., w dniu odpustu parafialnego. Impreza rozpoczęła się zapaleniem światełek na choince znajdującej się przy Sanktuarium Maryjnym w Starych Oborzyskach. Wiele ciekawych prac zostało zgłoszonych na przeprowadzone konkursy: na najciekawsze zdjęcie pod tytułem „Anioły są wśród nas” oraz najładniej udekorowany piernik przedstawiający postać św. Mikołaja. Podczas jarmarku odbył się koncert

w wykonaniu uczestników warsztatów śpiewu, degustacja pierników, wystawa prac fotograficznych i prezentacja multimedialna z warsztatów.

Słowo i gest inspirowane tradycjami ziemi czempiańskiej

W ramach obchodów Roku Kolberga Centrum Kultury Czempiań zorganizowało cykl warsztatów artystycznych, podczas których młode osoby z Gminy Czempiań poznały tajniki aktorstwa, choreografii oraz muzyki i tańca w teatrze. Wspólnie z pracownikami Centrum Kultury przygotowywano również scenografię i kostiumy, które posłużyły do organizacji widowiska teatralnego. Po dwutygodniowych przygotowaniach i licznych

próbach, młodzież zaprezentowała sztukę pt. „Stanisław i królowa”, inspirowaną jednym z opowiadań Kolberga. W warsztatach i spektaklu plenerowym uczestniczyło łącznie 330 osób.

Razem lepiej i ciekawiej – niepełnosprawni w turystyce i kulturze

W ramach projektu zorganizowano dwa szkolenia, których celem była aktywizacja osób niepełnosprawnych. Pierwsze szkolenie zorganizowane w Cichowie miało na celu zapoznanie uczestników z bezpiecznym zachowaniem się nad zbiornikiem wodnym oraz korzystaniem ze sprzętu pływającego. Drugie szkolenie odbyło się w Dolsku, a jego tematem były praktyczne for-

Jarmark świętego Mikołaja w parafii w Starych Oborzyskach

Beneficjent: Parafia Rzymskokatolicka pw. NMP Pocieszenia i św. Mikołaja w Starych Oborzyskach

Miejsce realizacji: Stare Oborzyska (Gmina Kościan)

Wartość projektu: 24 878,50 zł

Kwota dofinansowania: 19 708,86 zł

Zakres prac: Realizacja cyklu warsztatów artystycznych (śpiewu, pieczenia pierników, decoupage, haftu i fotograficznego) w dwóch świetlicach. Organizacja Jarmarku św. Mikołaja w dniu odpustu parafialnego w Starych Oborzyskach. Dopuszczenie jednej ze świetlic w sprzęt gospodarstwa domowego.

Słowo i gest inspirowane tradycjami ziemi czempiańskiej

Beneficjent: Centrum Kultury Czempiań

Miejsce realizacji: Czempiań, Gorzycki (Gmina Czempiań)

Wartość projektu: 34 594,60 zł

Kwota dofinansowania: 25 762,64 zł

Zakres prac: Realizacja cyklu warsztatów dla 30 młodych osób z zakresu tańca, muzyki i teatru, przygotowanych przez 7 twórców kultury tradycyjnej i współczesnej. Przygotowanie i wystawienie w pałacu w Gorzyckach widowiska opartego na treściach zawartych w dziele Oskara Kolberga. Rejestracja widowiska na nośniku audio-wizualnym.



Słowo i gest inspirowane tradycjami ziemi czempiańskiej (Fot. K. Hohorek)

my spędzania czasu wolnego z zachowaniem norm ochrony środowiska.

„Z samorządem za pan brat” w Racocie

Spośród dwóch imprez, jakie przeprowadzono, pierwsza odbyła się na powitanie lata i była połączona z prezentacją dorobku artystycznego osób niepełnosprawnych z gmin członkowskich LGD Gościnnia Wielkopolska. Druga impreza plenerowa miała miejsce na zakończenie lata. Prezentowano podczas niej potrawy kuchni regionalnej, przygotowane w warunkach plenerowych. Wszystkie potrawy brały udział w konkursie, a czas zgromadzonym umilały występy zespołów słowno-muzycznych.

Impreza plenerowa „Z samorządem za pan brat” odbyła się na stadionie hippicznym w Racocie z okazji 20. rocznicy pierwszych demokratycznych wyborów samorządowych. Podczas festynu prezentowały się zespoły tańca i śpiewu z obszaru LGD Gościnnia Wielkopolska, odbył się koncert muzyki country, a na zakończenie wystąpił zespół „Bier Boys”, grający muzykę inspirowaną folklorem Alpejskich Gór. Uczestnicy mogli odbyć przejażdżkę bryczką lub obejrzeć wystawę prac artystycznych m.in.

malarstwa, fotografii czy koronkarstwa. Szereg atrakcji przygotowano również dla najmłodszych, którzy mogli skorzystać z dmuchanej zjeżdżalni, eurobungee, ścianki wspinaczkowej lub jazdy na kuckach oraz upodobnić się do postaci z ulubionych bajek poprzez malowanie twarzy.

Ważnym elementem imprezy było ogłoszenie wyników konkursu wiedzy o samorządzie i uroczyste wręczenie nagród. W konkursie przeprowadzonym w szkołach z obszaru Gościnnia Wielkopolski uczniowie startowali indywidualnie oraz drużynowo.

Razem lepiej i ciekawiej - niepełnosprawni w turystyce i kulturze

Beneficjent: Stowarzyszenie dzieci i osób niepełnosprawnych

Miejsce realizacji: Miejska Górka, Cichowo, Dolsk (Gmina Miejska Górka)

Wartość projektu: 35 651,64 zł

Kwota dofinansowania: 24 955,00 zł

Zakres prac: Organizacja dla osób niepełnosprawnych i ich opiekunów dwóch imprez plenerowych o charakterze kulturalno-rekreacyjno-sportowym na terenie Miejskiej Górki oraz dwóch terenowych szkoleń połączonych z wyjazdem.



Zespół Kokorzynianki podczas imprezy „Z samorządem za pan brat” (Fot. M. Naskręt, Archiwum Gminy Kościan)

Organizacja imprezy kulturalno-rekreacyjnej pod nazwą „Z samorządem za pan brat”

Beneficjent: Gmina Kościan

Miejsce realizacji: Racot (Gmina Kościan)

Wartość projektu: 39 770,89 zł

Kwota dofinansowania: 24 353,04 zł

Zakres prac: Organizacja festynu z okazji XX-lecia samorządu Gminy Kościan. W programie:

prezentacja lokalnych zespołów, ogłoszenie wyników i wręczenie nagród w zorganizowanym i przeprowadzonym Konkursie Wiedzy o Samorządzie Terytorialnym, atrakcje dla dzieci, młodzieży i dorosłych.

„Sprawny i wyszkolony strażak gwarancją bezpieczeństwa turystów, rekreantów i mieszkańców w Gminie Pakosław”

Beneficjent: Stowarzyszenie Ochotnicza Straż Pożarna w Pakosławiu

Miejsce realizacji: Pakosław (Gmina Pakosław)

Wartość projektu: 10 170,80 zł

Kwota dofinansowania: 6 961,72 zł

Zakres prac: Przygotowanie i przeprowadzenie przez sekcję

ratownictwa wodnego szkolenia dla dzieci i młodzieży z zakresu bezpieczeństwa przeciwpożarowego, w tym zakup nagród. Organizacja turnieju sportowo-pożarniczego dla mieszkańców i turystów Gminy Pakosław. Organizacja wzorcowego pokazu ratownictwa medycznego.



Z folklorem i kabaretem po Gościnniej Wielkopolsce (Fot. Archiwum Stowarzyszenia kuKLINÓW)

Ostoja Kuklinów

Wyremontowana świetlica jest miejscem spotkań i rekreacji mieszkańców Kuklinowa i Gminy Kobylin. Odbywają się tu różnego rodzaju festyny i imprezy kulturalne oraz zajęcia pozalekcyjne dla dzieci i młodzieży, organizowane przez Gminę Kobylin oraz Stowarzyszenie „kuKLINÓW”.

Razem robimy, razem się bawimy

Prace przy remoncie placu przebiegały przy czynnym udziale lokalnej społeczności, co ma na celu integrację oraz podniesienie poziomu społecznej odpowiedzialności mieszkańców Kuklinowa i Gminy Kobylin. Wspólną pracę zakończył rajd konno – rowerowy z metą na zagospodarowanym placu, wspólna zabawa i gry terenowe.

Z folklorem i kabaretem po Gościnniej Wielkopolsce

Podczas Estrady Folkloru zaprezentowali się wykonawcy muzyki ludowej z terenu Gościnniej Wielkopolski oraz twórcy ludowi rękodzieła artystycznego. Impreza rozpoczęła się Mszą św. w zabytkowym kościele w Starymgrodzie, skąd bryczkami konnymi zespoły przejechały na plac przy świetlicy wiejskiej w Kuklinowie. Swoją dorobek artystyczny zaprezentowało 12 zespołów ludowych z obszaru Gościnniej Wielkopolski oraz zrzeszonych przy Centrum Kultury i Sztuki w Kaliszu. Podziwiać też można było wytwory rękodzieła takie jak: frywolitki, snutki golińskie, hafty, dekoracje z bibuły, wykonane na szydełku czy ze szkła. Uczestnicy imprezy otrzymali ciepły poczęstunek.

Wesoło i gwarno było podczas przeglądu kabaretów amatorskich „Kawoły i skecze noj-

lepsze w powiecie”. Podczas konkursu z nagrodami szczególnie promowani byli wykonawcy posługujący się gwara wielkopolską. Organizowany od 2012 roku konkurs cieszy się dużą popularnością wśród mieszkańców powiatu, którzy każdorazowo wypełniają salę do ostatniego miejsca.

„Poloneza czas zacząć”

Wiele emocji wzbudziły warsztaty taneczne dla dzieci, młodzieży i dorosłych, podczas których uczestnicy poznawali między innymi kroki i układy poloneza. Po zakończeniu warsztatów wyłoniono 10 osób, które utworzyły nieformalną grupę taneczną występującą na lokalnych imprezach.

Prezentacja umiejętności zdobytych podczas warsztatów odbyła się na balu zorganizowanym w Ostoi Kuklinów, na zakończenie rajdu konnego. Bal rozpoczął się polonezem prowadzonym przez nowo powstałą grupę

taneczną. Podczas imprezy wystąpiła również Kapela z Klina, założona w wyniku realizacji projektu „Wszyscy dybią na rydza”. Dla osób przybyłych na bal przygotowano poczęstunek.

„Gościnnia Wielkopolska w oczach dziecka”

W Stadninie Koni w Golejewku grupa dzieci i młodzieży uczestniczyła w zajęciach wprowadzających do nauki jazdy konnej. W czasie pięciu godzin kursu odbył się przejazd fragmentem Szlaku Miodowego, który biegnie przez Gminę Pakosław. Udział w ośmiogodzinnym spływie kajakowym na Zalewie w Jutrosinie był kolejnym etapem poznawania przez dzieci i młodzież walorów turystycznych Gościnniej Wielkopolski. Wrażenia z zajęć zostały utrwalone podczas warsztatów plastycznych.

Ostoja kuklinów - miejsce rekreacji i wypoczynku na bazie świetlicy wiejskiej i jej otoczenia

Beneficjent: Gmina Kobylin

Miejsce realizacji: Kuklinów (Gmina Kobylin)

Wartość projektu: 204 657,46 zł

Kwota dofinansowania: 110 000,00 zł

Zakres prac: Remont świetlicy wiejskiej, w tym: roboty budowlane (ściany, pokrycie dachu, stolarka okienna i drzwiowa, posadzki wewnętrzne, tynki i okładziny ścian i sufitów, elewacje i roboty zewnętrzne), instalacje: wodno-kanalizacyjna, centralnego ogrzewania i elektryczna.

Z folklorem i kabaretem po Gościnniej Wielkopolsce

Beneficjent: Stowarzyszenie „kuKLINÓW”

Miejsce realizacji: Kuklinów (Gmina Kobylin)

Wartość projektu: 23 846,65 zł

Kwota dofinansowania: 19 077,32 zł

Zakres prac: Organizacja dwóch imprez kulturalno-rekreacyjnych promujących walory turystyczne regionu: „Estrada Folkloru” i „Kawoły i skecze nojlepsze w powiecie”. Zorganizowanie wyżywienia i przejazdu do Kuklinowa dla uczestników wydarzeń. Upominki i gadzety dla uczestników.

„Poloneza czas zacząć”

Beneficjent: Stowarzyszenie „kuKLINÓW”

Miejsce realizacji: Kuklinów (Gmina Kobylin)

Wartość projektu: 31 828,40 zł

Kwota dofinansowania: 24 959,68 zł

Zakres prac: Zorganizowanie 60 godzin warsztatów tanecznych, dla 40-46 osób z terenów Gościnniej Wielkopolski, w podziale na dwie grupy. Wyposażenie 10-osobowej grupy tanecznej w jednakowe stroje. Organizacja rajdu konnego zakończonego balem.



Śladami Józefa Zeidlera – adepci Świętogórskiej Orkiestry Dętej

Utwory Józefa Zeidlera pozostawały szerzej nieznanymi aż do 2006 roku, gdy w dwusetną rocznicę śmierci kompozytora wykonano jego dzieła podczas I Festiwalu Muzyki Oratoryjnej „Musica Sacromontana”, odbywającego się w Bazylice na Świętej Górze w Głogówku koło Gostynia. Liczne zbiory dotąd niepublikowanych manuskryptów nutowych, przez lata leżały zapomniane w archiwach miejscowego klasztoru oo. filipinów. Obecnie twórczość żyjącego na przełomie XVIII i XIX wieku w Gostyniu Zeidlera, spotyka się z coraz większym zainteresowaniem odbiorców. Kontynuację tradycji muzycznych klasztoru oo. filipinów wspiera zakup instrumentów muzycznych

Śladami Józefa Zeidlera, wspaniałego kompozytora – młodzi adepci Świętogórskiej Orkiestry Dętej

Beneficjent: Stowarzyszenie Miłośników Muzyki Świętogórskiej im. Józefa Zeidlera

Miejsce realizacji: Głogówko - Święta Góra (Gmina Piaski)

Wartość projektu: 30 760,92 zł

Kwota dofinansowania: 20 090,00 zł

Zakres prac: Zakup instrumentów muzycznych dla orkiestry dętej działającej przy klasztorze oo. filipinów na Świętej Górze. Przeprowadzenie przez kapelmistrza orkiestry (absolwenta Akademii Muzycznej w Poznaniu) nieodpłatnych lekcji gry na instrumentach dla 10 adeptów.

i przeprowadzenie nieodpłatnych lekcji gry na instrumentach dla 10 adeptów orkiestry dętej.

Uczta z „Panem Tadeuszem”

Warsztaty, w których uczestniczyły głównie gospodynie wiejskie, miały za zadanie kultywowanie kulinarnej tradycji regionalnych, w oparciu o zdrową żywność, propagowanie dawnych receptur i przepisów, bez wykorzystania nowoczesnych środków konserwujących i polepszających pokarmy. Uczestniczki przez cztery dni poznawały tajniki dekoracji stołów świątecznych, obyczajów panujących przy stole oraz doskonaliły umiejętności gotowania wykwintnych dań szlacheckich, które pojawiły się na kartach epopei Mickiewicza „Pan Tadeusz”. Wiedza zdobyta podczas warsztatów umożliwiła przygotowanie na zakończenie projektu tradycyjnej uczty, która odbyła się w Ostoi Kuklinów.



Razem robimy, razem się bawimy

Beneficjent: Stowarzyszenie „kuKLINów”

Miejsce realizacji: Kuklinów (Gmina Kobylin)

Wartość projektu: 95 549,78 zł

Kwota dofinansowania: 50 000,00 zł

Zakres prac: Zagospodarowanie placu rekreacyjno-wypoczynkowego, w tym usunięcie warstwy istniejącego utwardzenia, wykonanie podbudowy pod nawierzchnię propylenową placu, ułożenie modułowej nawierzchni propylenowej, wykonanie trawnika i nasadzenia oraz montaż koniowiązu.

„Gościnna Wielkopolska w oczach dziecka”

Beneficjent: Fundacja Dla Wsi

Miejsce realizacji: Kobylin (Gmina Kobylin)

Wartość projektu: 19 450,73 zł

Kwota dofinansowania: 14 760,58 zł

Zakres prac: Zorganizowanie dla 30 dzieci w przedziale wiekowym od 12-19 lat warsztatów plastycznych, zajęć z nauką jazdy konnej oraz zajęć nauki splotu kajakowego, połączonego z promocją walorów turystycznych LGD Gościnniej Wielkopolski oraz wydanie fotoalbumu. Zapewnienie posiłków dla uczestników projektu.

Uczta z „Panem Tadeuszem”

Beneficjent: Fundacja Dla Wsi

Miejsce realizacji: Kuklinów (Gmina Kobylin)

Wartość projektu: 29 850,04 zł

Kwota dofinansowania: 23 880,03 zł

Zakres prac: Zorganizowanie 16 godzin warsztatów dla gospodyń domowych z zakresu przygotowywania tradycyjnych potraw regionalnych np. opisanych w poemacie „Pan Tadeusz” w tle.

Miejsca integracji i wypoczynku mieszkańców



Świetlica wiejska w Wilkonicach (Fot. Archiwum LGD)

W cieniu klasztornej wieży

Mieszkańcy Lubinia i turyści podróżujący szlakami rowerowymi po Gościnniej Wielkopolsce mogą skorzystać z nowego miejsca wypoczynku i rekreacji w Lubiniu, które powstało tuż przy budynku wiejskiej świetlicy, w niedalekim sąsiedztwie lubińskiego klasztoru. Mieszkańcy korzystają z siłowni zewnętrznej, ping-ponga terenowego i placu zabaw dla dzieci.

Przebudowa świetlicy wiejskiej w Wilkonicach

Mieszkańcy Wilkoniczysk zyskali całkowicie nowe miejsce do wypoczynku oraz organizacji różnego rodzaju spotkań i wydarzeń. Budynek świetlicy wiejskiej przeszedł gruntowny remont – od fundamentów, przez instalację, aż po wyposażenie. Zadbano również o wymianę nawierzchni na terenie wokół świetlicy. Najmłodszy chętnie korzystają z wyposażonego placu zabaw.

Lokalne Centrum Aktywności w Pudliszkach

Dom Strażaka w Pudliszkach jest istotnym miejscem dla lokalnej społeczności, gdyż służy jako dom kultury, w którym odbywają się różnego rodzaju występy artystyczne i spotkania okolicznościowe. Kompleksowy remont obiektu spowodował nie tylko zmiany wizualne, ale również funkcjonalne. Jedno z pomieszczeń zostało przystosowane na siłownię.



Przystań w Kokorzynie (Fot. W. Górny)

W cieniu klasztornej wieży - miejsce wypoczynku i rekreacji wraz z infrastrukturą dla mieszkańców Lubinia

Beneficjent: Gmina Krzywiń

Miejsce realizacji: Lubień (Gmina Krzywiń)

Wartość projektu: 36 743,91 zł

Kwota dofinansowania: 23 898,48 zł

Zakres prac: Zagospodarowanie terenu na cele rekreacyjne, tzn. roboty ziemne (niwelacja terenu, usunięcie starego płotu, wycięcie krzewów, trawniki), budowa placu, montaż stołu ping-ponga terenowego, montaż siłowni zewnętrznej.

Przebudowa świetlicy wiejskiej w Wilkonicach wraz z zagospodarowaniem terenu i instalacjami wewnętrznymi - etap II

Beneficjent: Gmina Pępowo

Miejsce realizacji: Wilkonicze (Gmina Pępowo)

Wartość projektu: 293 784,30 zł

Kwota dofinansowania: 155 000,00 zł

Zakres prac: Przebudowa budynku świetlicy wiejskiej: fundamenty, posadzki, podłogi, tynki i okładziny wewnętrzne, instalacje gazowa i CO, wymiana okien i drzwi oraz oświetlenie, malowanie, elewacja i zadaszenie nad wejściem. Zagospodarowanie terenu wokół świetlicy i wyposażenie placu zabaw.

Adaptacja domu strażaka w Pudliszkach w celu utworzenia lokalnego centrum aktywności społecznej i integracji mieszkańców

Beneficjent: Gmina Krobia

Miejsce realizacji: Pudliszki (Gmina Krobia)

Wartość projektu: 261 642,66 zł

Kwota dofinansowania: 153 020,00 zł

Zakres prac: Kompleksowy remont budynku wraz z wymianą pokrycia dachowego, stolarki okiennej, drzwiowej i bram wjazdowych OSP. Wymiana instalacji odgromowej i odnowa elewacji.

Podniesienie standardu centrum kulturalnego poprzez remont świetlicy wiejskiej w Smolicach

Beneficjent: Gmina Kobylin
Miejsce realizacji: Smolice (Gmina Kobylin)
Szacowana wartość projektu: 375 149,70 zł
Kwota dofinansowania: 82 600,00 zł
Zakres prac: Remont świetlicy wiejskiej, w tym: wymiana stolarki okiennej i drzwiowej oraz instalacji wewnętrznych, posadzki wewnętrzne, tynki i okładziny ścian i sufitów, pokrycie dachu i elewacja zewnętrzna.

Kształtowanie centrum wsi Jeziora

Beneficjent: Gmina Jutrosin
Miejsce realizacji: Jeziora (Gmina Jutrosin)
Wartość projektu: 249 337,79 zł
Kwota dofinansowania: 152 035,00 zł
Zakres prac: Remont świetlicy wiejskiej: wymiana pokrycia dachowego, okien i drzwi, wykonanie łazienek i szamba. Zagospodarowanie terenu wokół świetlicy, budowa wiaty, placu zabaw i ścieżki pieszo-rowerowej.

Zagospodarowanie terenu w centrum wsi Bielawy

Beneficjent: Gmina Jutrosin
Miejsce realizacji: Bielawy (Gmina Jutrosin)
Wartość projektu: 49 693,75 zł
Kwota dofinansowania: 25 000,00 zł
Zakres prac: Zagospodarowanie terenu w centrum Bielawy, w tym: montaż 3 sztuk ławostolów, stojaka dla rowerów, karuzeli siodełkowej, pociągu oraz toalety typu „Toi Toi”. Montaż zasilania i oświetlenia istniejącej wiaty.

Budowa altany ogrodowej w Roszkówku

Beneficjent: Gmina Miejska Górka
Miejsce realizacji: Roszkówko (Gmina Miejska Górka)
Wartość projektu: 86 900,04 zł
Kwota dofinansowania: 25 000,00 zł
Zakres prac: Budowa altany ogrodowej w miejscowości Roszkówko, utwardzenie terenu.

Plac zabaw we wsi Jeziora (Fot. W. Górny)



Remont świetlicy w Smolicach

Od niedawna mieszkańcy Smolic mają nowe miejsce do organizacji życia społecznego wsi. Oddana została do użytku wyremontowana świetlica wiejska, stanowiąca lokalne centrum kulturalne i rekreacyjne.

Zagospodarowanie centrum wsi Jeziora

W ostatnich latach mieszkańcy wsi Jeziora korzystają

z wyremontowanej świetlicy wiejskiej. Ścieżka pieszo-rowerowa i zagospodarowany teren wokół świetlicy sprzyjają organizacji imprez lokalnych i integracji mieszkańców. Dzieci chętnie korzystają z placu zabaw.

Zagospodarowanie centrum wsi Bielawy

We wsi Bielawy powstała atrakcyjna przestrzeń wypoczynkowo-rekreacyjna. Mieszkańcy mogą skorzystać z ławostolów, stojaka

dla rowerów oraz niewielkiego placu zabaw.

Miejsce spotkań w Roszkówku

Altana o kształcie sześciokąta powstała przy placu zabaw w Roszkówku. Wyposażona jest w instalację do ogrzewania i okiennice, dzięki czemu przez cały rok może stanowić miejsce spotkań i integracji mieszkańców wsi.

Miejsce rekreacji we wsi Bielawy (Fot. W. Górny)



Drewniana świetlica wiejska w Pokrzywnicy (Fot. D. Rosiak)



Budowa strefy rekreacji w Starym Luboszu

W Starym Luboszu powstało miejsce umożliwiające dorosłym i dzieciom aktywne spędzanie wolnego czasu na świeżym powietrzu. Na terenie rekreacyjnym znajduje się sieć placów, przeznaczonych do różnych aktywności na świeżym powietrzu: plac o nawierzchni poliuretanowej z urządzeniami siłowni zewnętrznej do ćwiczeń fitness, plac żwirowy umożliwiający rozgrywki w bule oraz utwardzony plac wraz ze stołem do gry w ping-ponga terenowego. Atrak-

cją strefy jest plac z namalowanymi konturami Polski i zaznaczonymi głównymi rzekami, na którym odbywają się zajęcia dydaktyczne z geografii.

Przystań w Kokorzynie

Przystań w Kokorzynie jest doskonałym miejscem wypoczynku i rekreacji dla mieszkańców. Położona w sąsiedztwie uporządkowanego stawu i wyposażona w siłownię zewnętrzną i ping-ponga terenowego, jest miejscem chętnie odwiedzanym przez mieszkańców.

Drewniane wigwamy w Trąbinkach i Pokrzywnicy

Od niedawna mieszkańcy Trąbinek i Pokrzywnicy mają nowe miejsca do organizacji życia społecznego wsi. Nowo wybudowane, drewniane świetlice wiejskie, wyposażone w instalację elektryczną, ławy i stoły, sprzyjają organizacji imprez i integracji mieszkańców.

Przystań w Kokorzynie - miejsce wypoczynku i rekreacji dla mieszkańców

Beneficjent: Gmina Kościan
Miejsce realizacji: Kokorzyn (Gmina Kościan)
Wartość projektu: 43 993,19 zł
Kwota dofinansowania: 21 000,00 zł

Zakres prac: Budowa placu o nawierzchni z poliuretanu dla zajęć fitness i montaż urządzeń siłowni zewnętrznej. Budowa placu do gry w ping-ponga terenowego, w tym montaż stołu. Zagospodarowanie terenu, w tym: ciągi komunikacyjne, trawa, ławeczki i kosze na śmieci.

Budowa strefy rekreacji dla seniorów i dzieci w Starym Luboszu

Beneficjent: Gmina Kościan
Miejsce realizacji: Stary Lubosz (Gmina Kościan)
Wartość projektu: 60 001,86 zł
Kwota dofinansowania: 25 000,00 zł

Zakres prac: Budowa placu o nawierzchni z poliuretanu dla zajęć fitness i montaż urządzeń siłowni zewnętrznej. Budowa placu do gry w ping-ponga terenowego (w tym montaż stołu) oraz budowa placu do gry w bule. Zagospodarowanie terenu, w tym: ciągi komunikacyjne, trawa, ławeczki i kosze na śmieci.

Miejsce spotkań i rekreacji we wsi Pokrzywnica

Beneficjent: Gmina Dolsk
Miejsce realizacji: Pokrzywnica (Gmina Dolsk)
Wartość projektu: 48 721,22 zł
Kwota dofinansowania: 25 000,00 zł

Zakres prac: Budowa drewnianego wigwamu z instalacją elektryczną w miejscowości Pokrzywnica.

Zagospodarowanie terenu w centrum wsi Trąbinek

Beneficjent: Gmina Dolsk
Miejsce realizacji: Trąbinek (Gmina Dolsk)
Wartość projektu: 48 721,22 zł
Kwota dofinansowania: 25 000,00 zł

Zakres prac: Budowa drewnianego wigwamu z instalacją elektryczną w miejscowości Trąbinek.



Strefa rekreacji w Starym Luboszu (Fot. Archiwum Gminy Kościan)

Budowa placu rekreacyjnego z altanami w Nowych Oborzyskach

Beneficjent: Gmina Kościan
Miejsce realizacji: Nowe Oborzyska (Gmina Kościan)
Wartość projektu: 59 939,41 zł
Kwota dofinansowania: 25 000,00 zł
Zakres prac: Budowa ogrodzonego placu rekreacyjnego z dwoma altanami ogrodowymi, utwardzonymi nawierzchniami z kostki brukowej i nawierzchniami z piasku. Wykonanie terenów zielonych, wyposażenie placu w ławki i kosze na śmieci.



Plac rekreacyjny w Nowych Oborzyskach (Fot. Archiwum Gminy Kościan)

„Kasztanówka” miejscem spotkań i wypoczynku - utwardzenie powierzchni gruntu i budowa oświetlenia terenu przy ul. Sportowej w Pępowie

Beneficjent: Gmina Pępowa
Miejsce realizacji: Pępowa (Gmina Pępowa)
Wartość projektu: 97 198,41 zł
Kwota dofinansowania: 61 180,00 zł
Zakres prac: Utwardzenie nawierzchni i budowa oświetlenia terenu przy ulicy Sportowej, w tym: wykonanie wykopów, nasypów i podbudowy z kruszywa i granitu stabilizowanego cementem, wykonanie krawężników i obsianie trawą. Budowa oświetlenia.

Budowa placu rekreacyjnego w Nowych Oborzyskach

Zagospodarowanie terenu przy świetlicy wiejskiej w Nowych Oborzyskach znacząco poprawiło jakość przestrzeni publicznej miejscowości. Dwie drewniane altany, miejsce na ognisko i utwardzony teren sprzyjają organizacji spotkań i imprez lokalnych. Z wygodnego miejsca do odpoczynku korzystają rowerzyści.

„Kasztanówka” w Pępowie

Piękna aleja kasztanowa, zwana popularnie „kasztanówką”, biegnąca wzdłuż ulicy Sportowej, jest popularnym miejscem spacerów mieszkańców Pępowa. W ostatnim czasie miejsce to zyskało nową nawierzchnię i oświetlenie, co znacznie podniosło walory estetyczne i poczucie bezpieczeństwa przebywających tu osób.

Budowa ścieżki pieszo-rowerowej w Jutrosinie

Odcinek chodnika przy ulicy Garncarskiej, został przebudowany do standardu uwzględniającego potrzeby zarówno pieszych jak i rowerzystów. Przy ulicy znajduje się gospodarstwo agroturystyczne, dysponujące dużym ogrodem, trzema stawami rybnymi i domkiem z drewna krytym trzcina.



„Kasztanówka” w Pępowie (Fot. J. Ślaski)

Przebudowa chodnika na ścieżkę pieszo-rowerową, ul. Garncarska w Jutrosinie

Beneficjent: Gmina Jutrosin
Miejsce realizacji: Jutrosin (Gmina Jutrosin)
Wartość projektu: 245 145,31 zł
Kwota dofinansowania: 72 300,00 zł
Zakres prac: Przebudowa chodnika na ścieżkę pieszo-rowerową, w tym: roboty ziemne, podbudowa, budowa nowej nawierzchni.



Ścieżka przyrodniczo-historyczna przy Zespole Szkół Rolniczych w Grabonogu (Fot. W. Górny)

Budowa ścieżki przyrodniczo-historycznej na terenie ZSR Grabonóg

Na terenie ponad 2-hektarowego założenia parkowego przy Zespole Szkół Rolniczych w Grabonogu powstała ścieżka edukacyjno-dydaktyczna, składająca się z tablic z opisem gatunków roślin leżących na terenie parku. Trasa ścieżki historycznej uwzględnia dziesięć przystanków: 1. Ogólna charakterystyka paku w Grabonogu oraz trasa ścieżki dydaktycznej 2. Alpinarium 3. Formy ochrony przyrody 4. Ekosystem

wodny - staw 5. Ogródek dendrologiczny - kolekcja drzew i krzewów 6. Pomóżmy kasztanowcom 7. Ogródek roślin energetycznych 8. Dworek oraz zabytkowe maszyny 9. Postać Edmunda Bojanowskiego 10. Historia wsi Grabonóg.

Turyści odwiedzający park mogą także odpocząć w cieniu starych drzew oraz pozostawić swój rower, korzystając z nowego stojaka rowerowego. Zaprojektowane na trasie ścieżki tablice oraz elementy małej architektury nawiązują stylem do zabytkowego charakteru parku i usytuowane zostały w miejscach najbardziej atrakcyjnych widokowo.

Budowa ścieżki przyrodniczo-historycznej na terenie ZSR Grabonóg

Beneficjent: Stowarzyszenie Zielona Kohorta na Rzecz Zrównoważonego Rozwoju Obszarów Wiejskich Powiatu Gostyńskiego
Miejsce realizacji: Grabonóg (Gmina Piaski)
Wartość projektu: 18 139,68 zł
Kwota dofinansowania: 14 511,74 zł
Zakres prac: Utworzenie ścieżki dla potrzeb edukacji ekolo-

gicznej i historycznej pośród unikalnego parku na terenie Zespołu Szkół Rolniczych w Grabonogu, w tym wykonanie i zamontowanie tablic dydaktycznych i gatunkowych, ławek parkowych, ławostolu, stojaków na rowery, koszy na śmieci i tablic kierunkowych. Wydanie 2-stronicowego przewodnika po ścieżce.



Popiersie Edmunda Bojanowskiego w parku w Grabonogu (Fot. W. Górny)



Tabliczka na ścieżce przyrodniczo-historycznej w Grabonogu (Fot. P. Pawlak)



Ule - miniatury budowli w parku w Grabonogu (Fot. W. Górny)

Projekty zrealizowane przez biuro LGD Gościnną Wielkopolska



Projekty zrealizowane przez biuro LGD Gościnną Wielkopolska

Biuro Lokalnej Grupy Działania Gościnną Wielkopolska nie tylko inicjowało szereg działań i projektów mających na celu wyłonienie i wsparcie najbardziej wartościowych pomysłów wpisujących się w Lokalną Strategię Rozwoju, ale także aktywnie przyczyniło się do przygotowania i rozliczenia złożonych wniosków oraz kreacji i promocji kluczowych produktów turystycznych Gościnną Wielkopolski.

Zorganizowanie i wdrożenie czytelnego i efektywnego systemu doradztwa i szkoleń dla potencjalnych wnioskodawców i beneficjentów przełożyło się na dobrze przygotowane wnioski i w efekcie wydatkowanie 100% budżetu Lokalnej Strategii Rozwoju i uzyskanie blisko 98% środków zrefundowanej kwoty pomocy.

Przygotowanie i przeprowadzenie szkoleń dla Rady zaowocowało sprawną pracą 35- osobowego organu decydującego o ocenie i wyborze operacji. Efektywnej pracy Rady sprzyjało, rzetelne merytorycznie i sprawne organizacyjnie, przygotowanie i przeprowadzenie przez biuro Lokalnej Grupy Działania 25 posiedzeń Rady, podczas których zostało podjętych 500 uchwał. Opracowanie i wydanie materiałów informacyjnych o łącznym nakładzie 21 000 egzemplarzy umożliwiło mieszkańcom Gościnną Wielkopolski zapoznanie się z zasadami i terminami naborów wniosków oraz celami i przedsięwzięciami realizowanymi w ramach Lokalnej Strategii Rozwoju.



Promocja produktów turystycznych Gościnną Wielkopolski podczas targów TOUR SALON w Poznaniu (Fot. Archiwum LGD)

Pracownicy biura LGD Gościnną Wielkopolska wdrożyli i bieżąco aktualizują nowoczesne i przejrzyste strony internetowe: podstawową stronę internetową LGD oraz stronę produktu turystycznego Podróże z Panem Tadeuszem.

Staraniem biura LGD Gościnną Wielkopolska ukazały się materiały promocyjne i wydawnictwa o łącznym nakładzie około 10 000 szt. Wyprodukowane zostały też filmy promocyjne i newsy filmowe z bieżącej realizacji Lokalnej Strategii Rozwoju.

Markowe produkty turystyczne Gościnną Wielkopolski i działania LGD zostały wsparte materiałami promocyjnymi i gadżetami. Ważnym zadaniem biura LGD była promocja oferty turystycznej Gościnną Wielkopolski i organizacja udziału w targach turystycznych w Poznaniu, Wrocławiu i Kielcach.

Sukcesy w realizacji Lokalnej Strategii Rozwoju Gościnną Wielkopolska świętowała wspólnie podczas konferencji organizowanych przez biuro LGD.

Przedstawiciele Lokalnej Grupy Działania uczestniczyli również w konferencjach regionalnych i ogólnopolskich, podczas których promowali osiągnięcia i projekty z obszaru Gościnną Wielkopolski. Stoisko promocyjne Gościnną Wielkopolski było obecne na wielu imprezach i wydarzeniach lokalnych, regionalnych i krajowych.



Uroczyste spotkanie informacyjne, październik 2014, Pępowo (Fot. Archiwum LGD)

Nabory wniosków, doradztwo i szkolenie kadr LGD

Codzienna działalność pracowników Biura oraz członków Rady i Zarządu LGD Gościnną Wielkopolska polega na wdrażaniu i realizacji Lokalnej Strategii Rozwoju LGD Gościnną Wielkopolska, w tym wydatkowaniu środków finansowych pochodzących z Osi 4 Leader Programu Rozwoju Obszarów Wiejskich na lata 2007-2013.

Przeprowadzanie naborów wniosków to jedno z podstawowych zadań LGD w latach 2009-2015. W okresie wdrażania Lokalnej Strategii Rozwoju biuro Lokalnej Grupy Działania przyjęło 225 wniosków, z czego do realizacji wybrano 178 projektów. Nabory odbywały się zgodnie z zatwierdzonym harmonogramem.

Harmonogram terminów naborów wniosków o przyznanie pomocy w ramach działania Wdrażanie lokalnych strategii rozwoju

Wyszczególnienie	2009				2010				2011		2012		2013		2014	
	I	II	III	IV	I	II	III	IV	I	II	I	II	I	II	I	II
1 Różnicowanie w kierunku działalności nierolniczej					X				X		X					
2 Operacje spełniające warunki przyznania pomocy dla działania: Tworzenie i rozwój mikroprzedsiębiorstw					X				X		X					
3 Odnowa i rozwój wsi			X	X							X			X		
4 małe projekty			X		X				X	X			X		X	

Doradztwo dla mieszkańców obszaru Gościnną Wielkopolski to ważne zadanie o kluczowym znaczeniu dla prawidłowej i efektywnej realizacji Lokalnej Strategii Rozwoju. Pracownicy biura LGD oraz przeszkoleni lokalni doradcy udzielili łącznie 418 porad mieszkańcom obszaru reprezentującym wszystkie sektory – społeczny, gospodarczy i samorządowy. Z usług doradczych skorzystało około 145 przedstawicieli małych wiejskich organizacji pozarządowych i 40 osób fizycznych prowadzących działalność gospodarczą.

W celu prawidłowego funkcjonowania Stowarzyszenia oraz zapewnienia wysokiego poziomu obsługi beneficjentów, członkowie Rady, Zarządu i pracownicy biura LGD, brali udział w licznych szkoleniach wewnętrznych. Program szkoleń był tak zaplanowany, by zapewnić uczestnikom odpowiednie przygotowanie w procesie prowadzenia naborów, oceniania i wyborów projektów.



Szkolenie Rady, Zarządu i pracowników biura LGD, marzec 2012, Żerków (Fot. Archiwum LGD)

Biuro LGD zorganizowało i przeprowadziło łącznie 64 godziny szkolenia Rady, Zarządu i pracowników biura LGD. Jedno lub dwudniowe szkolenia prowadziła Urszula Pużanowska, Dyrektor LGD.

- 17-18 września 2009 roku w Mickiewiczowskim Centrum Turystycznym w Żerkowie
- 29-30 czerwca 2010 roku w Pałacu w Pakosławiu
- 17 grudnia 2010 roku w Gimnazjum w Starych Oborzyskach
- 1-2 marca 2011 roku w Mickiewiczowskim Centrum Turystycznym w Żerkowie
- 8-9 marca 2012 roku w Mickiewiczowskim Centrum Turystycznym w Żerkowie

Materialy informacyjne

O prowadzonej działalności i realizacji Lokalnej Strategii Rozwoju Stowarzyszenie LGD Gościnną Wielkopolska informuje przede wszystkim za pośrednictwem strony internetowej, która jest głównym kanałem komunikacji biura LGD i zespołu wdrażającego LSR z mieszkańcami Gościnną Wielkopolski i pozostałymi interesariuszami.

Wydawane i dystrybuowane na obszarze LGD ulotki informacyjne o terminach i zasadach naboru wniosków i wyboru operacji ukazały się w nakładzie 21 tysięcy i przyczyniły się do zwiększenia zainteresowania Lokalną Strategią Rozwoju.

Strona internetowa LGD Gościnną Wielkopolska

Strona internetowa Stowarzyszenia Lokalna Grupa Działania Gościnną Wielkopolska dostępna jest pod adresem www.goscinnawielkopolska.pl. Strona jest bieżąco aktualizowana przez pracowników biura LGD i zawiera nie tylko informacje wymagane formalnie, ale również materiały promocyjne i multimedialne.

Na prawym i lewym pasku serwisu znajdują się linki do stron internetowych dotyczących innych instytucji oraz przedsięwzięć realizowanych przez LGD: www.podrozezpanemtadeuszem.pl, www.uslugipubliczne.pl oraz www.naszawioska.pl.



Wydanie i dystrybucja ulotek informujących o naborach wniosków

Ulotki wydane w latach 2010, 2011 i 2012 znacząco przyczyniły się do upowszechnienia informacji o terminach i zasadach naboru wniosków i wyboru operacji oraz o celach i zasadach funkcjonowania LGD Gościnną Wielkopolska.



Wydanie i dystrybucja ulotki o możliwościach rozwoju turystyki drezynowej

Informator o możliwościach rozwoju produktu turystycznego Kolej na luzie został wydany po wizycie szkoleniowej członków LGD w niemieckiej miejscowości Kusel, w regionie Nadrenia-Palatynat. W wydawnictwie opisano wrażenia z pobytu na szlaku drezynowym oraz zawarto informacje o wydarzeniach odbywających się w ramach Otwartych Mistrzostw Wielkopolski w Wyścigach Dreżyn Ręcznych, współorganizowanych przez Stowarzyszenie.



Szkolenia wnioskodawców, beneficjentów i lokalnych doradców

Działalność szkoleniowa organizowana przez biuro LGD i prowadzona przez specjalistów w danej dziedzinie przyczyniła się do wzrostu aktywności mieszkańców Gościnnej Wielkopolski we wdrażaniu Lokalnej Strategii Rozwoju. Istotną rolę odgrywały w tym zakresie szkolenia lokalnych doradców.

Biuro LGD zorganizowało i przeprowadziło łącznie 27 132 osobogodziny szkolenia.

Szkolenia potencjalnych wnioskodawców w zakresie operacji zgodnych z działaniami Różnicowanie w kierunku działalności nierolniczej oraz Tworzenie i rozwój mikroprzedsiębiorstw.

- 27 stycznia 2012 roku, Gimnazjum im. Jana Pawła II w Starych Oborzyskach
- 10 lutego 2012 roku, Pałac na fosie w Krobi
- 2 marca 2012 roku, Ośrodek Kultury w Miejskiej Górze

Łącznie 18 godzin szkolenia dla 57 osób przeprowadził specjalista zewnętrzny, Grzegorz Cetner, pracownik Centrum Doradztwa Rolniczego oddział w Poznaniu.



Szkolenia potencjalnych wnioskodawców i/lub beneficjentów głównie tzw. małych projektów:

- 22 września 2011 roku, siedziba LGD w Pępowie,
- 27 listopada 2012 roku, siedziba LGD w Pępowie,
- 11 czerwca 2013 roku, siedziba LGD w Pępowie.

Łącznie 11 godzin szkolenia dla 56 osób przeprowadziła Urszula Pużanowska, Dyrektor LGD.

Szkolenie potencjalnych wnioskodawców i beneficjentów, listopad 2012, Pępowo (Archiwum LGD)

Szkolenia sześciu lokalnych doradców, łącznie 15 godzin, prowadzili: specjalista zewnętrzny Grzegorz Cetner, pracownik Centrum Doradztwa Rolniczego oddział w Poznaniu oraz Urszula Pużanowska Dyrektor LGD.

- 15 lutego 2012 roku, Biblioteka Publiczna Miasta i Gminy Dolsk,
- 16 marca 2012 roku, Siedziba LGD w Pępowie,
- 6 marca 2013 roku, Siedziba LGD w Pępowie.

Uczestnicy szkolenia podpisali umowy i świadczyli doradztwo w różnych miejscach na obszarze LGD. Spowodowało to wzrost liczby i jakości składanych wniosków w zakresie małych projektów.



Szkolenie lokalnych doradców, 16 marca 2012, Pępowo (Fot. Archiwum LGD)



Szkolenie dotyczące wdrażania produktów turystycznych, kwiecień 2012, Kusel (Fot. Archiwum LGD)

Szkolenie dotyczące wdrażania produktów turystycznych „Kolej na luzie” oraz „Konno i w powozie” w Kusel w Niemczech w dniach 17–20 kwietnia 2012 roku

W szkoleniu w niemieckim Kusel uczestniczyło 23 liderów z obszaru Gościnnej Wielkopolski, którzy poznawali dobre praktyki z zakresu wdrożenia drezynowych i konnych produktów turystycznych.

W trakcie 4-dniowego wyjazdu uczestnicy wzięli udział łącznie w 16 godzinach szkoleń. Wykładowcami byli miejscowi liderzy, odpowiadający za poszczególne kwestie dotyczące rozwoju turystyki. W programie pobytu przewidziano również przejazdy drezynami i udział w warsztatach pieczenia chleba.

Uczestnicy szkolenia zdobyli wiedzę pozwalającą na włączenie się we wdrażanie na obszarze Gościnnej Wielkopolski produktów turystycznych Kolej na luzie oraz „Konno i w powozie”.

Szkolenie dotyczące roli i znaczenia odnowy wsi w rozwoju obszarów wiejskich (na terenie Gminy Gogolin) w dniach 6–7 lipca 2013 roku

Dwudniowe szkolenie 44 lokalnych liderów z Gościnnej Wielkopolski na terenie Gminy Gogolin miało na celu poszerzenie wiedzy uczestników z zakresu roli i znaczenia odnowy wsi.

Liderzy z Gminy Gogolin podzielili się z uczestnikami szkolenia swoim doświadczeniem w zakresie aranżacji przestrzenno-architektonicznej centrów wsi oraz rozwoju turystyki pielgrzymkowej w oparciu o zasoby wsi. Istotnym tematem była również aktywizacja mieszkańców i rola lokalnych liderów w odnowie i rozwoju wsi.

Łącznie 14 godzin szkolenia odbyło się m.in. w Instytucie Naukowo-Badawczym Księży Sebastiana Kneippa i Zespole Rehabilitacyjno-Wypoczynkowym Sebastianum Silesiacum w Kamieniu Śląskim.



Szkolenie dotyczące odnowy wsi w rozwoju obszarów wiejskich, lipiec 2013, Gogolin (Fot. Archiwum LGD)

Wiejska szkoła kompetencji – szkolenia adresowane do lokalnych liderów

Celem szkoleń adresowanych do sołtysów i liderów wiejskich organizacji formalnych i nieformalnych z Gościnnej Wielkopolski było rozwijanie kompetencji osobistych i społecznych dotyczących planowania i organizacji oraz pozyskiwania funduszy.



Wiejska szkoła kompetencji, wrzesień 2014, Słonin (Fot. Archiwum LGD)

W cyklu 4 spotkań przeprowadzonych w różnych miejscach LGD, prowadzonych przez eksperta zewnętrznego Bohdana Kamińskiego, wzięło udział łącznie 80 liderów wiejskich i 3 pracowników LGD.

- 24 czerwca 2014 roku Siedziba Stowarzyszenia LGD Gościnna Wielkopolska w Pępowie
- 25 czerwca 2014 roku Świetlica wiejska w Międzychodzie, Gmina Dolsk
- 4 września 2014 roku Domostwo w Słoninie (świetlica wiejska), Gmina Czempin
- 5 września 2014 roku Ośrodek Kultury, Sportu i Aktywności Lokalnej w Miejskiej Górze

Spotkania informacyjne

Biuro LGD organizowało spotkania informacyjne w różnych celach związanych z wdrażaniem Lokalnej Strategii Rozwoju oraz rozwojem produktów turystycznych Gościnnej Wielkopolski. W spotkaniach informacyjnych łącznie uczestniczyło 620 osób (razem ze spotkaniem informacyjnym opisanym w ramach Szlaku Podróże z Panem Tadeuszem).

Cyklicznie odbywały się spotkania dla potencjalnych wnioskodawców, podczas których omawiane były terminy i zasady naborów wniosków oraz kryteria oceny i wyboru projektów do realizacji. Spotkania prowadziła Urszula Pużanowska, Dyrektor LGD. Na zakończenie prezentowany był harmonogram pracy lokalnych doradców.

Spotkania informacyjne, w których łącznie uczestniczyło 61 osób, odbyły się w dniach: 30 marca 2012 roku, 20 marca 2013 roku i 15 stycznia 2014 roku.



Spotkanie grupy produktowej „Kulinarne odkrycia Gościnnej Wielkopolski”, listopad 2013, Ludwinowo (Fot. Archiwum LGD)

Spotkania informacyjne grupy produktowej „Kulinarne odkrycia Gościnnej Wielkopolski” miały na celu przygotowanie osób i podmiotów związanych z dziedzictwem kulinarnym Gościnnej Wielkopolski m.in. do udziału w konferencji „Kulinarne odkrycia Gościnnej Wielkopolski” i VII Ogólnopolskim Festiwalu Dobrego Smaku w Poznaniu, w dniach 15-18 sierpnia 2013 r. Spotkania, w których łącznie uczestniczyło 77 osób, prowadzili specjaliści zewnętrzni związani z kreowaniem marki produktów lokalnych: Marek Gąsiorowski i Marek Sztark.

Uroczyste spotkanie informacyjne dotyczące realizacji LSR, październik 2014, Pępowo (Fot. Archiwum LGD)

W dniu 2 października 2014 roku w Gościńcu Pępowo odbyło się uroczyste spotkanie, podczas którego zaprezentowane zostały informacje o przebiegu i efektach realizacji Lokalnej Strategii Rozwoju LGD Gościnna Wielkopolska. W spotkaniu uczestniczyły 132 osoby, głównie radni gmin członkowskich LGD, członkowie LGD i przedstawiciele lokalnych mediów.

Prezentacji inwestycji i „miękkich” projektów zrealizowanych na terenie każdej gminy dokonali Burmistrzowie i Wójtowie lub wskazane przez nich osoby. Wręczone zostały pamiątkowe grawertony i statuetki. Na zakończenie wystąpiły lokalne zespoły ludowe.



Uroczyste spotkanie informacyjne dotyczące realizacji LSR, październik 2014, Pępowo (Fot. Archiwum LGD)

Filmy promocyjne

W latach 2010 – 2014 biuro LGD Gościnna Wielkopolska zlecało i koordynowało wykonanie od 10 do 15 newsów filmowych rocznie, dokumentujących bieżące efekty działalności Stowarzyszenia i wykonanie filmu promującego realizację Lokalnej Strategii Rozwoju w danym roku.

Oglądając materiały filmowe poczuć można, czym na przestrzeni lat „żyło” Stowarzyszenie. Relacje z targów i konferencji, wideo-dokumentacja zrealizowanych projektów, wywiady z turystami, władzami lokalnych gmin i mieszkańcami obszaru – to wszystko do znalezienia jest na kanale YouTube lub zakładkach Multimedia i Wideo-newsy na stronie internetowej Gościnnej Wielkopolski.

Łącznie wykonano i udostępniono na stronie internetowej LGD Gościnna Wielkopolska 60 newsów filmowych i 5 filmów prezentujących kolejne lata realizacji Lokalnej Strategii Rozwoju.

Zapraszamy na stronę internetową www.goscinnawielkopolska.pl do obejrzenia bogatego materiału filmowego LGD Gościnna Wielkopolska.



Film promocyjny dotyczący rozwoju funkcji rekreacyjnych i turystycznych obszaru Gościnnej Wielkopolski prezentuje inwestycje, które znacząco wpłynęły na rozwój funkcji rekreacyjnych i turystycznych obszaru Gościnnej Wielkopolski, w tym rozwój szlaków turystycznych i centrów rekreacji. W blisko 23-minutowej produkcji wideo w atrakcyjny sposób przedstawione zostały efekty realizacji projektów współfinansowanych z budżetu Lokalnej Strategii Rozwoju LGD Gościnna Wielkopolska.


Profesjonalne zdjęcia, wykonane przy słonecznej pogodzie, podkreślają atrakcyjność ukazywanych miejsc i dodatkowo zachęcają do wizyt na obszarze Gościnnej Wielkopolski. Atutem przykuwającym uwagę są zapierające dech w piersiach ujęcia lotnicze. Film pt. „Rozwój funkcji rekreacyjnych i turystycznych obszaru Gościnnej Wielkopolski” dostępny jest m.in. w serwisie YouTube, na kanale autora „Gościnna Wielkopolska”, lub przez stronę internetową LGD.



Wydawnictwa promocyjne

Działalność LGD dotycząca rozwoju lokalnych produktów turystycznych i promowania dziedzictwa kulturowego Gościnnej Wielkopolski, sprzyja działalności wydawniczej.

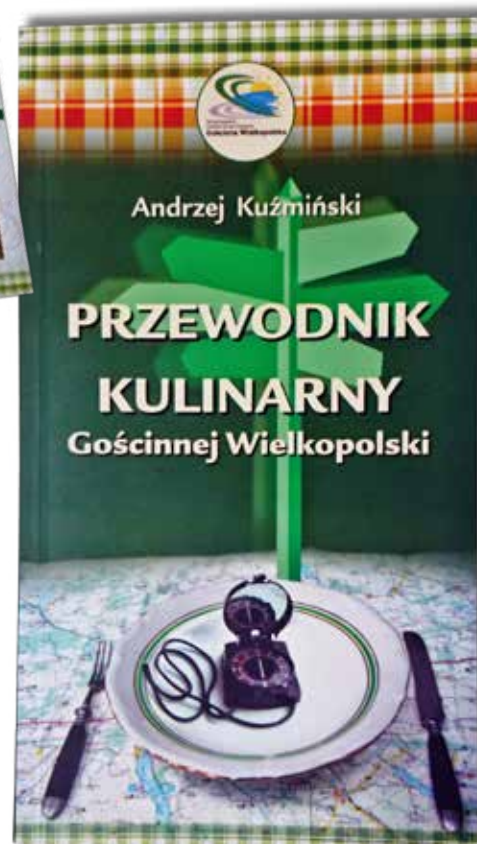
Książki i foldery promocyjne wydane zostały przez biuro LGD w łącznym nakładzie 9 000 sztuk (razem z wydawnictwami promocyjnymi opisanymi w ramach Szlaku Podróż z Panem Tadeuszem).



Książka kulinarna i Przewodnik kulinarny Andrzeja Kuźmińskiego

Właściciele lokalnych restauracji, karczm i gospodarstw agroturystycznych podzielili się z autorem najcenniejszymi przepisami na dania przygotowywane w ich kuchniach. Wśród około 100 receptur znaleźć można niepowtarzalną mieszankę smaków - od tradycyjnych dań wielkopolskich, przez kuchnię staropolską, aż po śródziemnomorskie inspiracje.

Czytelnik „Smaku Tradycji” nabędzie między innymi wiedzę jak przygotować: czarną polewkę, pyzy poznańskie (kluchy na łachu), drożdżówki (szneki z glancem), powidła śliwkowe z Łagowa, czy pasztet z dziczyzny. Wyróżnikiem regionu jest „Benedyktynka od siedmiu boleści”, przygotowywana z kompozycji 21 ziół przez braci Benedyktynów z Lubinia. Do przepisów załączono dane adresowe miejsc, w których można skosztować opisane dania.



Jak nazywała się pierwsza polska książka kucharska? Co przed wiekami jadła wielkopolska szlachta? Co otrzymał w prezencie Adam Mickiewicz przebywając w Kopaszewie? Na te i inne pytania, odpowiedź odnaleźć można na stronach „Przewodnika Kulinarne Gościnnej Wielkopolski”. Czytelnik poznania historię i najważniejsze atrakcje turystyczne gmin Gościnnej Wielkopolski, przedstawione z perspektywy stołu, gdyż jak słusznie wskazuje autor „nie tylko ważne jest co jemy, ale także gdzie jemy”. Dlatego też oprócz licznych przepisów kulinarnych na regionalne specjały, w książce znaleźć można szereg informacji o miejscach wartych odwiedzenia. W przewodniku imponuje ilość tekstów źródłowych.

Foldery

Materiałne dziedzictwo kulturowe jest jednym z wyróżników i magnesów turystycznych obszaru Gościnnej Wielkopolski. Szczególną rolę w tym zakresie odgrywają zabytkowe zespoły pałacowo-parkowe, stanowiące pozostałość po zamożnej wielkopolskiej szlachcie oraz liczne obiekty sakralne.

W folderze „Parki i Pałace Gościnnej Wielkopolski” przedstawiono 41 miejsc będących świadkami dawnej świetności i bogactwa regionu, w tym okazałe pałace w Golejewku, Pępowie, Racocie i Turwi. Wydawnictwo „Zabytki sakralne Gościnnej Wielkopolski” prezentuje ponad 40 zabytków, w tym m.in. drewniane kościołki zrębowe np. te w Błażejewie i Dolsku i okazałe świątynie, takie jak klasztor Benedyktynów w Lubiniu czy Bazylika na Świętej Górze.

W obydwu folderach znaleźć można mapki, na których zaznaczono lokalizację opisanych miejsc, dzięki czemu publikacje mogą być z powodzeniem wykorzystywane przez turystów, jako przewodnik w odkrywaniu Gościnnej Wielkopolski. Zdecydowana większość tych atrakcji leży w bliskim sąsiedztwie popularnych szlaków turystycznych.



Publikacja „Gościnna Wielkopolska – pierwsze lata wdrażania Lokalnej Strategii Rozwoju 2009–2011”

W publikacji prezentowane są efekty realizacji Lokalnej Strategii Rozwoju LGD Gościnna Wielkopolska w okresie od czerwca 2009 roku do października 2011 roku. W momencie wydawania publikacji zakontraktowane było około 40% budżetu – zrealizowano jedenaście inwestycji na łączną kwotę pomocy 2,8 mln zł oraz małe projekty o zrefundowanej wartości pomocy około 170 tys. zł.

44-stronicowa publikacja obfituje w fotografie dokumentujące pierwsze lata wdrażania Lokalnej Strategii Rozwoju.



Gadżety promocyjne

Atrakcyjne gadżety promocyjne odgrywają istotną rolę w budowaniu rozpoznawalnej marki każdej organizacji i miejsca. Ich obecność na stoisku targowym gwarantuje większe zainteresowanie zwiedzających informacjami, jakie mamy do przekazania i pomaga w budowaniu bazy potencjalnych turystów. Używane na co dzień przez członków LGD oraz zespół wdrażający Lokalną Strategię Rozwoju, pomagają identyfikować się z organizacją.

Biuro LGD Gościnną Wielkopolska zleciło do wykonania i rozdysponowało łącznie 7 000 gadżetów.



Koszulki i czapeczki

Bawełniane koszulki z nadrukami i stanowiące z nimi komplet czapeczki były wykorzystywane do promocji rozwijanych przez LGD Gościnną Wielkopolska produktów turystycznych Kolej na luzie oraz „Konno i w powozie”.



Torby ekologiczne z logo Gościnną Wielkopolski

Ekologiczne torby, uszyte z grubej bawełny, stanowią atrakcyjny gadżet promocyjny, wykorzystywany m.in. podczas targów turystycznych, konferencji.



Parasol

Elegancja czarnego parasola, przełamana została kolorem granatowym, który widoczny jest od strony wewnętrznej oraz na zewnętrznej krawędzi poszycia. W celu podniesienia komfortu użytkownika rączka została pokryta antypoślizgowym tworzywem. Na jednym z ośmiu paneli poszycia, widnieje logo LGD Gościnną Wielkopolska wraz z numerem telefonu, adresem strony internetowej oraz znakami unijnymi.



Torba na ramię

Stylowa torba na ramię idealnie sprawdzi się podczas weekendowych spacerów po wielkopolskich parkach i pałacach. Może być też wykorzystywana w pracy, jako pokrowiec na komputer przenośny i dokumenty.

Plecaki

Praktyczne plecaki idealnie sprawdzą się podczas podróży po Gościnną Wielkopolsce, na przykład podczas wycieczki rowerowej czy przygody w siodle. Wykonane z odpornego na przetarcia i nieprzemakalnego materiału, zapewniają bezpieczeństwo zawartości. Turysta wyposażony w taki gadżet może być spokojny o swój przewodnik czy aparat fotograficzny.



Srebrny długopis promocyjny z nadrukiem



Udział w targach turystycznych

Udział przedstawicieli LGD i mieszkańców Gościnnej Wielkopolski w targach turystycznych w Poznaniu, Wrocławiu i Kielcach przyczynił się do budowania wizerunku regionu atrakcyjnego turystycznie oraz popularyzowania szlaków i produktów turystycznych: Podróże z Panem Tadeuszem, Biskupiański Szlak Turystyczny, Kulinarne Odkrycia Gościnnej Wielkopolski oraz Kolej na luzie.

24-27 października 2012 roku Targi Regionów i Produktów Turystycznych Tour Salon w Poznaniu

Promocja produktu turystycznego Podróże z Panem Tadeuszem (2 dni) i Biskupizny (1 dzień) na stoisku w ramach stoiska Wielkopolskiej Organizacji Turystycznej.

Przewodnik turystyczny „Podróże z Panem Tadeuszem” został wyróżniony Dyplomem Wojewody Wielkopolskiego w Konkursie XXI Ogólnopolskiego Przeglądu Książki Krajoznawczej i Turystycznej.

Natomiast na wspólnym stoisku Lokalnych Grup Działania, w ramach stoiska Krajowej Sieci Obszarów Wiejskich, członkinie zespołu ludowego Kokorzynianki prezentowały przez jeden dzień rękodzieło i produkty lokalne oraz wystąpiły na Scenie Kultury.



Stoisko LGD podczas targów TOUR SALON, październik 2012, Poznań (Fot. Archiwum LGD)



Animatory na stoisku LGD podczas Międzynarodowych Targów Turystycznych, luty 2012, Wrocław (Fot. Archiwum LGD)

3-5 lutego 2012 roku Międzynarodowe Targi Turystyczne we Wrocławiu

Promocja produktu turystycznego Podróże z Panem Tadeuszem i Biskupizny na samodzielnym stoisku, obsługiwanym przez osoby związane z wdrażaniem produktów.



Lokalne produkty na stoisku LGD, kwiecień 2012, Kielce (Fot. Archiwum LGD)

20-22 kwietnia 2012 roku IV Międzynarodowe Targi Turystyki Wiejskiej i Agroturystyki AGROTRAVEL w Kielcach

Promocja produktów lokalnych i oferty agroturystycznej Gościnnej Wielkopolski na samodzielnym stoisku obsługiwanym przez przedstawicieli gospodarstw agroturystycznych i wytwórców produktów lokalnych.



Animatorki w tradycyjnych biskupiańskich strojach, kwiecień 2013, Wrocław (Fot. Archiwum LGD)

5-7 kwietnia 2013 roku Międzynarodowe Targi Turystyczne we Wrocławiu

Promocja na dwóch samodzielnym sąsiednich stoiskach produktu turystycznego Podróże z Panem Tadeuszem i dziedzictwa kulturowego Biskupizny. Na Scenie Kultury wystąpili Biskupianie.



Dzieci Zespół Biskupiański, kwiecień 2013, Wrocław (Fot. Archiwum LGD)



Animatory na stoisku produktu Podróże z Panem Tadeuszem, kwiecień 2013, Wrocław (Fot. Archiwum LGD)

17-19 października 2013 roku Targi Regionów i Produktów Turystycznych Tour Salon w Poznaniu

Promocja produktów turystycznych Podróże z Panem Tadeuszem i Kolej na luzie oraz dziedzictwa kulturowego Biskupizny na dwóch stoiskach: samodzielnym stoisku LGD i stoisku w ramach stoiska Wielkopolskiej Organizacji Turystycznej. Każdego dnia wyposażenie stoiska i strój animatorów zmieniały się w zależności od promowanego produktu. W bezpośrednim sąsiedztwie stoisk LGD stała na torach dreznina rowerowa. Zespół Wokalny „Semplicze” z Lubinia i Dziecięcy Zespół Biskupiański z Krobi wystąpiły na Scenie Kultury.



Animatory produktu turystycznego Kolej na luzie, październik 2013, Poznań (Fot. Archiwum LGD)



Promocja dziedzictwa kulturowego Biskupizny, październik 2013, Poznań (Fot. Archiwum LGD)



Zespół Wokalny „Semplicze” na dreźnie rowerowej, październik 2013, Poznań (Fot. Archiwum LGD)

Stoisko promocyjne LGD podczas imprez i wydarzeń organizowanych w Gościnnej Wielkopolsce

Udział w imprezach i wydarzeniach odbywających się na obszarze LGD poprzez organizację przez biuro LGD stoiska promocyjnego w namiocie przyczynił się do pobudzenia zaangażowania społeczności lokalnej w rozwój obszaru objętego Lokalną Strategią Rozwoju i budowania kapitału społecznego na tym obszarze.

Na stoisku dostępne były materiały drukowane i gadzety promocyjne LGD. Łącznie podczas 13 imprez stoisko promocyjne Stowarzyszenia odwiedziło w sumie około 3 000 osób.

Stoisko było dostępne na następujących wydarzeniach:

- X Otwarte Mistrzostwa Wielkopolski w Wyścigach Drezyn Ręcznych 2014 (Racot, Pępowo, Dłoń, Smolice, Jutrosin)
- Dożynki Gminne Gminy Kościan, 31.08.2014 w Racocie
- Ogólnopolskie Święto Chleba na Świętej Górze w Piaskach 2014
- Dożynki powiatu rawickiego w Miejskiej Górze 2012
- Dożynki gminne Gminy Krzywiń, 09.09.2012 w Krzywiniu
- Dożynki gminne Gminy Kościan, 02.09.2012 w Kielczewie
- Biesiada Wielko-napoleońska, 25.08.2012 w Gostyniu
- Festyn „Kolej na luzie” - Jutrosin 2012, 12 sierpnia 2012
- Festyn „Kolej na luzie” - Krobia 2012, 9 czerwca 2012 roku

Stoisko promocyjne LGD podczas dożynek Gminy Krzywiń, wrzesień 2012, Krzywiń (Fot. Archiwum LGD)



Biesiada Wielko-napoleońska, sierpień 2012, Gostyń (Fot. Archiwum LGD)



Festyn „Kolej na luzie”, sierpień 2012, Jutrosin (Fot. Archiwum LGD)



Stoisko promocyjne LGD podczas festynu „Kolej na luzie”, czerwiec 2012, Krobia (Fot. Archiwum LGD)

Wykonanie opracowania: „Uwarunkowania techniczne i organizacyjne wytyczenia, oznakowania szlaków drezynowych na obszarze Gościnnej Wielkopolski”

Celem wykonania opracowania było zdiagnozowanie możliwości i uwarunkowań rozwoju turystyki drezynowej na obszarze Gościnnej Wielkopolski. Dokument zawiera opis i charakterystykę uwarunkowań technicznych i organizacyjnych wytyczenia i oznakowania szlaków drezynowych oraz propozycję konkretnych lokalizacji szlaków drezynowych. Wykonawcą opracowania był Instytut Rozwoju i Promocji Kolei z Poznania.

Opracowanie udostępnione jest bezpłatnie na stronie internetowej LGD, w zakładce Publikacje / Opracowania o Gościnnej Wielkopolsce.

Organizacja konferencji

Biuro Lokalnej Grupy Działania Gościnną Wielkopolska w latach 2010-2014 zorganizowało 6 konferencji, w których uczestniczyło łącznie około 850 osób z obszaru Gościnną Wielkopolski, a także innych części kraju. Wydarzenia te były częścią działań tworzących know-how na temat budowania lokalnych produktów turystycznych oraz rozwoju obszarów wiejskich. Wykłady prezentowali eksperci i specjaliści zewnętrzni, lokalni liderzy, beneficjenci projektów zrealizowanych w ramach Lokalnej Strategii Rozwoju i przedstawiciele Zarządu i biura LGD – Marian Poślednik, Prezes Zarządu i Urszula Pużanowska, Dyrektor LGD. Wszystkie konferencje odbyły się na obszarze Gościnną Wielkopolski.

Konferencja „Tradycje i innowacje w tworzeniu produktów turystycznych”, listopad 2010, Cichowo (Fot. Archiwum LGD)



25 listopada 2010 roku
w Skansenie Filmowym Soplicowo
w Cichowie

„Tradycje i innowacje w tworzeniu produktów turystycznych”

Prezentacje i dyskusja dotyczyły: znaczenia partnerstwa w rozwoju Gościnną Wielkopolski, produktów żywnościowych wysokiej jakości, tradycji kulinarnych i zasobów kulturowych regionu oraz ich roli w produktach turystycznych. Autorską prezentację przedstawiła Anna Potok - członek Komitetu Monitorującego PROW na lata 2007-2013.

W ramach konferencji odbył się konkurs na

Zestaw Kulinarny „Gościnną Wielkopolska”, w którym uczestniczyło: 11 Kół Gospodyń Wiejskich, dwie restauracje, 3 gospodarstwa agroturystyczne, Stowarzyszenie na Rzecz Rozwoju Wsi Małachowo oraz Gospodarstwo Produkcji Grzybów i Grzybni Shiitake.

28 listopada 2011 roku
w „Villa Natura” w Dolsku

„Rozwój funkcji rekreacyjnych i turystycznych Gościnną Wielkopolski – inwestycje, imprezy, produkty”

Prezentacje i dyskusja dotyczyły tematyki turystyki kolejowej i drezynowej, szlaków kulturowych oraz dokonania LGD w zakresie wdrażania produktów Kolej na luzie i Podróże z Panem Tadeuszem. Wśród prelegentów była m.in. Ewa Przydrożny - Dyrektor biura Wielkopolskiej Organizacji Turystycznej.



Konferencja „Rozwój funkcji rekreacyjnych i turystycznych Gościnną Wielkopolski” listopad 2011, Dolsk (Fot. Archiwum LGD)

16 stycznia 2012 roku
na Świętej Górze w Piaskach
„Rozwój obszarów wiejskich”

Podczas konferencji omawiano takie zagadnienia jak: poprawa ładu przestrzennego i odnowa wsi, rozwój produktów lokalnych i regionalnych oraz klastry i inicjatywy klastrowe w branży rolno-przetwórczej. Przybyli wysłuchali wystąpień m.in. architekta Andrzeja Maleszki, Joachima Wojtala - Burmistrza Gogolina oraz Marka Gąsiorowskiego - przewodniczącego Slow Food Wielkopolska. Spotkanie cieszyło się dużym zainteresowaniem mediów lokalnych i regionalnych.

Konferencja „Rozwój obszarów wiejskich”, styczeń 2012, Święta Góra (Fot. Archiwum LGD)



12 października 2012 roku na Świętej Górze w Piaskach

„Rola i znaczenie podejścia Leader w rozwoju obszarów wiejskich”

Realizację podejścia Leader na obszarze Gościnną Wielkopolski przedstawił Marian Poślednik, Prezes Zarządu LGD. Prezentacje przedstawili: Andrzej Hałasiewicz - ekspert w Kancelarii Prezydenta RP, Marek Zagórski - prezes Fundacji Europejski Fundusz Rozwoju Wsi Polskiej, Andrzej Brzozowy - specjalista w Departamencie Koordynacji Polityki Strukturalnej Ministerstwa Rozwoju Regionalnego, Marek Czaplicki - Zastępca Dyrektora Departamentu Programów Rozwoju Obszarów Wiejskich Urzędu Marszałkowskiego Województwa Wielkopolskiego oraz Marko Koscak - przedstawiciel lokalnej grupy działania ze Słowenii.

Wykładom i warsztatom towarzyszyła prezentacja inwestycji i projektów dofinansowanych z budżetu Lokalnej Strategii Rozwoju LGD Gościnną Wielkopolska. Atrakcyjnym urozmaicheniem programu konferencji był pokaz mody „Paryski dryg - biskupiński szryk”, inspirowany dziedzictwem kulturowym regionu.



Konferencja „Rola i znaczenie podejścia Leader w rozwoju obszarów wiejskich”, październik 2012, Święta Góra (Fot. Archiwum LGD)

Konferencja „Rozwój kapitału społecznego Gościnną Wielkopolski”, grudzień 2012, Domachowice (Fot. Archiwum LGD)



14 grudnia 2012 roku w Centrum Kultury Biskupiańskiej w Domachowicach
„Rozwój kapitału społecznego Gościnną Wielkopolski”

Prezentacje i dyskusja dotyczyły: efektów realizacji małych projektów współfinansowanych z budżetu Lokalnej Strategii Rozwoju LGD Gościnną Wielkopolska, kluczowych dla rozwoju kapitału społecznego obszaru Gościnną Wielkopolski.

22 listopada 2013 roku
w Ośrodku Kultury, Sportu i Aktywności Lokalnej w Miejskiej Górze
„Kulinarne odkrycia Gościnną Wielkopolski”

Tematyka konferencji dotyczyła roli i znaczenia produktów lokalnych w rozwoju turystyki oraz budowania marki produktów lokalnych Gościnną Wielkopolski. Jednym z najciekawszych i budzących największe emocje punktów programu były prezentacje kulinarnych odkryć, przygotowane przez liderki lokalne.

Punktem kulminacyjnym konferencji był pokaz kulinarny, przygotowany przez szefa kuchni Pałacu w Pakosławiu. Na scenie zaprezentował sposób przygotowania zupy kremu z porów oraz bigos z grzybów shiitake. Długie kolejki do degustacji były dowodem na to, że dania prezentowały się i smakowały wyśmienicie.



Konferencja „Kulinarne odkrycia Gościnną Wielkopolski”, listopad 2013, Miejska Górka (Fot. Archiwum LGD)

Udział w konferencjach

W celu pobudzenia zaangażowania społeczności lokalnej w rozwój obszaru objętego LSR i budowania kapitału społecznego na tym obszarze, Stowarzyszenie podejmowało również działania promujące LGD podczas konferencji i festiwali organizowanych na terenie całego kraju. Na kongresy i konferencje dotyczące rozwoju obszarów wiejskich i promocji produktów turystycznych wyjeżdżali lokalni liderzy oraz przedstawiciele biura, Rady i Zarządu LGD. Łącznie kilkaset osób z Gościnnej Wielkopolski wzięło udział w różnego rodzaju konferencjach w okresie realizacji LSR. Wśród tych wydarzeń były między innymi:

- II Ogólnopolski Kongres Współpracy i rozwoju, 21-22 stycznia 2010 roku w Warszawie
- Międzynarodowa Konferencja „Wiejski produkt turystyczny - doświadczenia i wyzwania”, Kielce, 15-16 kwietnia 2011 roku
- Konferencja „Przyszłość podejścia Leader w Polsce”, 18-19 kwietnia 2011 roku w Rokosowie



Konferencja „Kobięca Wielkopolska Obywatelska”, listopad 2014, Poznań (Fot. P. Benenowski)

- Konferencja „Produkty lokalne”, 5 grudnia 2011 roku w Warszawie
- Międzynarodowa Konferencja „Perspektywy rozwoju turystyki wiejskiej w Europie”, 20-22 kwietnia 2012 roku w Kielcach
- Konferencja „Kobiety zmieniają polską wieś”, 8 grudnia 2012 roku w Poznaniu
- Konferencja „Wielkopolska - euro-PROW-incia”, 17 października 2013 roku w Poznaniu
- Konferencja „Wiejska Polska. Przedsiębiorcza wieś”, 5 lipca 2014 roku w Państwowej Wyższej Szkole Zawodowej w Koninie
- Konferencja „Kobięca Wielkopolska Obywatelska”, 26 listopada 2014 roku w Poznaniu



Ogólnopolski Festiwal Dobrego Smaku, sierpień 2014, Poznań (Fot. Z. Drzazdzyński)



Ogólnopolski Festiwal Dobrego Smaku, sierpień 2013, Poznań (Fot. Archiwum LGD)



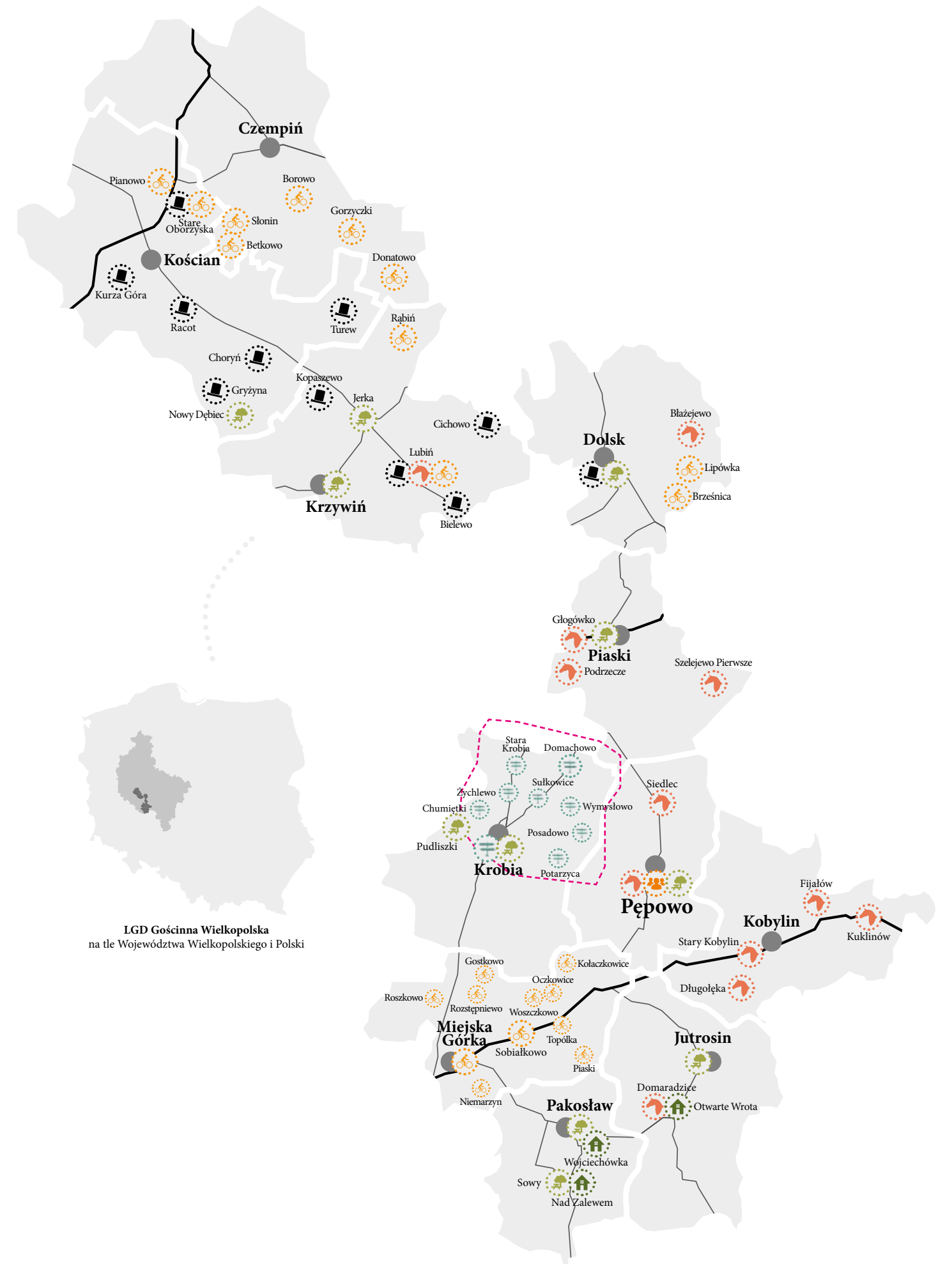
Ogólnopolski Festiwal Dobrego Smaku, sierpień 2014, Poznań (Fot. D. Andrzejewska)

Ogólnopolski Festiwal Dobrego Smaku w Poznaniu

15-17 sierpnia 2013 roku
14-17 sierpnia 2014 roku

Ogólnopolski Festiwal Dobrego Smaku, to coroczne święto wszystkich smakoszy, odbywające się na placie Starego Rynku w Poznaniu. Impreza od wielu lat cieszy się dużą popularnością wśród mieszkańców Wielkopolski i renomą wśród wystawców.

Wśród reprezentantów Gościnnej Wielkopolski byli producenci lokalnych i regionalnych produktów, właściciele gospodarstw agroturystycznych i twórcy ludowi. Wystawcy sprzedawali i promowali takie produkty jak: ogórek kiszony pakosławski, szparagi kiszane, kielbasa biskupiańska i pepowska, grzyby shiitake oraz rękodzieło biskupiańskie.



LGD Gościnna Wielkopolska na tle Województwa Wielkopolskiego i Polski

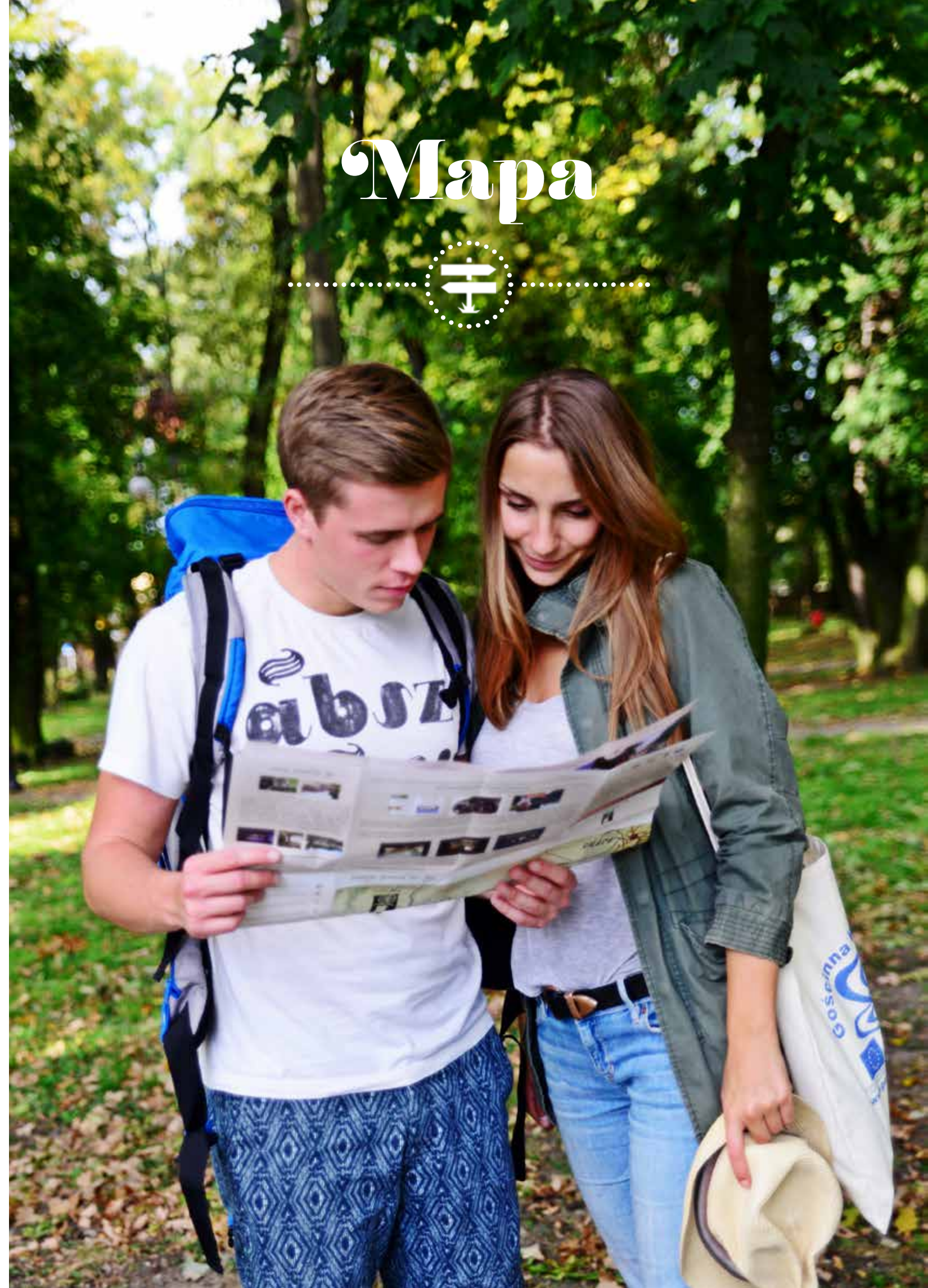
Mapa realizacji Lokalne Strategie Rozwoju LGD Gościnną Wielkopolska

Funkcje rekreacyjne i turystyczne obszaru

Legenda:

- | | |
|---|---|
|  Większe miasta i siedziby gmin |  Miejsca na szlakach rowerowych |
|  Miejsca na Szlaku Podróże z Panem Tadeuszem |  Miejsca na Biskupiznie |
|  Miejsca na szlakach konnych |  Parki, rynki, zbiorniki wodne, centra rekreacji |
|  Siedziba LGD Gościnną Wielkopolska |  Gospodarstwa agroturystyczne |
|  Drogi krajowe |  Granice gmin |
|  Drogi wojewódzkie |  Granice obszaru Biskupizny |

Mapa





www.goscinnawielkopolska.pl



Europejski Fundusz Rolny na rzecz Rozwoju Obszarów Wiejskich: Europa inwestująca w obszary wiejskie
Publikacja wykonana na zlecenie Stowarzyszenia „Lokalna Grupa Działania Gościnną Wielkopolska” w Pępowie
Publikacja współfinansowana ze środków Unii Europejskiej w ramach Osi 4 Leader Programu Rozwoju Obszarów Wiejskich na lata 2007-2013
Instytucja Zarządzająca Programem Rozwoju Obszarów Wiejskich na lata 2007-2013 - Minister Rolnictwa i Rozwoju Wsi

ISBN 978-83-938575-1-7